life fluvial

LIFE16 NAT/ES/000771

Acción E.2. Programa de divulgación y sensibilización

memoria de apariciones/repercusión en prensa

MEJORA Y GESTIÓN SOSTENIBLE DE CORREDORES FLUVIALES DE LA REGIÓN ATLÁNTICA IBÉRICA

índice

sinopsis 3
leyenda 4
2017 5
2018 8
2019 12
2020 15
2021 17
2022 19
anexo - recopilación de noticias 21

lifefluvial

sinopsis

A lo largo de la duración del proyecto (septiembre 2017 – diciembre 2022), las actuaciones de LIFE Fluvial han reflejado un total de 145 apariciones / repercusiones mediáticas. El medio de comunicación mayoritariamente empleado ha sido la prensa, tanto en su versión escrita como en digital, con algo más de la mitad de las noticias generadas.

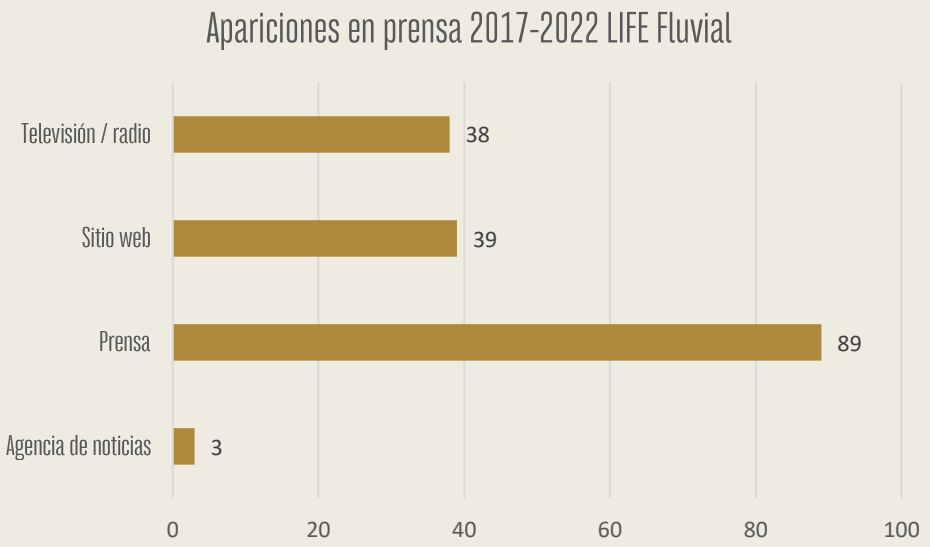

Anualidad	TV / Radio	Sitio web	Prensa	Agencia Noticias	Total
2017	17	4	8	---	29
2018	10	8	30	---	48
2019	4	10	16	2	32
2020	5	3	14	1	23
2021	2	12	9	---	23
2022	---	2	12	---	14
2017-2022	38	39	89	3	169

leyenda

Tipo de Medio de Comunicación	[Fecha] Nombre del Medio de Comunicación "Título de la noticia"	Enlace a la noticia

	Televisión / Radio
	Prensa escrita / digital
	Sitio web
	Agencia de noticias
	Enlace a la noticia

2017

[25/07/2017] Radiotelevisión del Principado de Asturias (RTPA)
"La Universidad de Oviedo lidera un proyecto de medio ambiente con financiación europea"

[26/07/2017] El Comercio
"La Universidad de Oviedo lidera desde Mieres un proyecto europeo para conservar los ríos"

[26/07/2017] La Nueva España
"El Indurot lidera un proyecto europeo para la mejora de los ríos ibéricos"

[28/07/2017] IPacuicultura
"La Universidad de Oviedo logra financiación LIFE para un proyecto de mejora y gestión sostenible de corredores fluviales"

[24/10/2017] Cadena Ser Occidente
"Entrevista a Manuel Calvo, Director Biodiversidad Asturias sobre el proyecto LIFE Fluvial"

[24/10/2017] Cadena Ser Occidente
"Entrevista Fernando Suárez, alcalde Ribadeo, sobre LIFE Fluvial"

[24/10/2017] Onda Cero Luarca
"El Ayto. Ribadeo destinara partida proyecto LIFE Fluvial compra terrenos para conservación margen Ría"

[24/10/2017] Cadena Ser Occidente
"Corredores fluviales, entrevista a Jorge Marquínez (Indurot-Universidad de Oviedo)"

[24/10/2017] Cadena Ser Occidente
"Entrevista José Ángel Pérez, presidente de InterEo, sobre importancia Life Fluvial"

[24/10/2017] Cadena Ser Occidente
"Entrevista, Vicerrector Universidade de Santiago de Compostela, sobre Life Fluvial"

[24/10/2017] Onda Cero
"Lugo en la Onda: entrevista Fernando Suárez, alcalde Ribadeo presentación Life Fluvial"

[24/10/2017] Crónica3.com, A Mariña
"O Concello ribadense acolleu a presentación do proxecto "Life Fluvial" do que forman parte 8 organismos públicos, empresas e asociacións de Asturias, Galicia e Portugal"

[24/10/2017] ORT-Ser Occidente
"Asturias, Galicia y Portugal participan en el proyecto LIFE Fluvial para la mejora y gestión sostenible de las cuencas fluviales de la región atlántica ibérica"

[25/10/2017] El Progreso
"Un proyecto europeo ayudará a recuperar ríos de Galicia y Asturias"

[25/10/2017] La Voz de Galicia
"Ribadeo acabará con los eucaliptos a orillas de la ría y con especies invasoras"

[25/10/2017] El Comercio
"LIFE Fluvial pretende eliminar gran parte de los eucaliptos de la ría del Eo"

[25/10/2017] Cadena Ser Occidente
"Entrevista César Álvarez, alcalde Vegadeo, sobre LIFE Fluvial"

[25/10/2017] La Nueva España
"Europa financia, con 2,2 millones, el plan para restaurar las márgenes del río Eo"

[25/10/2017] Praza Pública
"Ribadeo eliminará os eucaliptos na beira da súa ría"

[27/10/2017] ORT-Ser Occidente
"Mejorar la ribera del Eo, uno de los objetivos del programa LIFE Fluvial"

[30/10/2017] Radiotelevisión del Principado de Asturias (RTPA)
"La ría del Eo cambiará su imagen en los próximos cuatro años"

[30/10/2017] Radiotelevisión del Principado de Asturias (RTPA)
"La ría del Eo camudará la so imaxe nos cuatro años vinientes"

[--/10/2017] Web Concello de Paderne
"Presentació do Life FLUVIAL en Ribadeo"

[13/11/2017] Radio Cerna
"LIFE Fluvial: recuperando os corredores ecolóxicos de Rede Natura (entrevista Pablo Ramil)"

[13/11/2017] Radio Cerna
"LIFE Fluvial: recuperando os corredores ecolóxicos de Rede Natura (entrevista Pablo Ramil)"

[13/11/2017] Radio Cerna
"LIFE Fluvial: recuperando os corredores ecolóxicos de Rede Natura (entrevista Pablo Ramil)"

[13/11/2017] Radio Cerna – Pontevedra viva Radio
"LIFE Fluvial: recuperando os corredores ecolóxicos de Rede Natura (entrevista Pablo Ramil)"

[21/12/2017] A Pontenova
"Restauración de cauce fluvial situado en la parte media del Eo a su paso por Meira, Ribeira de Piquín y A Pontenova"

[21/12/2017] La Voz de Galicia
"Unión para eliminar los eucaliptos del Eo de Trabada a Ribadeo"

2018

[24/01/2018] Área Protegida das Lagoas de Bertiandos e S. Pedro de Arcos
"Dia Internacional das Zonas Húmidas e Sessão de lançamento do Projeto LIFE Fluvial (LIFE16 NAT/ES/000771)"

[24/01/2018] Município de Ponte de Lima
"Dia Internacional das Zonas Húmidas e Sessão de lançamento do Projeto LIFE Fluvial (LIFE16 NAT/ES/000771)"

[24/01/2018] Gazeta Rural
"Dia Internacional das Zonas Húmidas e Sessão de lançamento do Projeto LIFE Fluvial em Ponte de Lima"

[25/01/2018] Novas do Neixo Atlántico
"Dia Internacional das Zonas Húmidas e Sessão de lançamento do Projecto LIFE Fluvial"

[26/01/2018] Minho Digital
"Dia Internacional das Zonas Húmidas e lançamento do Projecto LIFE Fluvial"

[29/01/2018] Junta de Freguesia de São Pedro D'Arcos
"Dia das Zonas Húmidas - Sessão de Lançamentodo Projecto LIFE Fluvial"

[02/02/2018] Público
"Espanha e Portugal juntam-se em defesa dos amieiros"

[02/02/2018] Área Protegida das Lagoas de Bertiandos e S. Pedro de Arcos
"Dia Internacional das Zonas Húmidas | Sessão de lançamento do Projecto LIFE Fluvial (LIFE16 NAT/ES/000771)"

[08/02/2018] Área Protegida das Lagoas de Bertiandos e S. Pedro de Arcos
"Área de Paisagem Protegida das Lagoas de Bertiandos e S. Pedro de Arcos comemorou Dia Internacional das Zonas Húmidas"

[16/02/2018] La Opinión A Coruña
"La reserva eliminará dos rellenos ejecutados hace décadas en las marismas de Betanzos"

[19/02/2018] Cadena Ser Occidente
"Presentación LIFE Fluvial en Casa Cultura de Vegadeo, entrevista Juan Santiago, gerente InterEo"

[19/02/2018] Radio Galega
"Puesta en marcha del proyecto LIFE Fluvial, entrevista a Miguel Fernández""

[19/02/2018] ORT - Ser Occidente
"Presentación del proyecto LIFE Fluvial en Vegadeo, este martes"

[20/02/2018] Cadena Ser Occidente
"Entrevista Jorge Marquínez, Indurot-Universidad de Oviedo, corredores fluviales y LIFE Fluvial"

[20/02/2018] La Nueva España
"¿Qué hacer hoy en Asturias?"

[20/02/2018] Radiotelevisión del Principado de Asturias (RTPA)
"Las rías de Villaviciosa y del Eo, elegidas para estudiar el cambio climático"

[20/02/2018] El Progreso
"Ribadeo expropiará 33 fincas para retirar eucaliptos de la ría con fondos de la UE"

[20/02/2018] ORT - Ser Occidente
"Las primeras actuaciones LIFE Fluvial se acometerán en 2019"

[20/02/2018] Radiotelevisión del Principado de Asturias (RTPA)
"Les ríes de Villaviciosa y del Eo, escoyíes pa estudiar el cambiu climáticu"

[21/02/2018]
"Entrevista Jorge Marquínez, Indurot-Universidad de Oviedo, corredores fluviales y LIFE Fluvial"

[21/02/2018] La Voz de Galicia
"En Asturias también eliminarán eucaliptos de la margen de la ría, al igual que hizo Ribadeo"

[21/02/2018] La Voz de Asturias
"En Asturias también eliminarán eucaliptos de la margen de la ría, al igual que hizo Ribadeo"

[21/02/2018] El Comercio
"El plan LIFE Fluvial eliminará especies invasoras en sesenta kilómetros del río Eo"

[21/02/2018] La Nueva España
"La eliminación de especies invasoras en la cuenca del Eo empezará este año"

[26/02/2018] A Pontenova
"A Pontenova, entre los lugares donde se mejorará el estado de conservación de los corredores fluviales"

[12/03/2018] Heróis de toda a espécie
"Defesa dos ameiros junta Portugal e Espanha"

[14/03/2018] Fragas do Mandeo
"Presentación del LIFE Fluvial en Chelo"

[22/03/2018] La Opinión A Coruña
"La Reserva presenta hoy en Chelo un plan para mejorar los paseos fluviales"

[22/03/2018] Coruña Hoy
"Emalcsa colabora en el proyecto LIFE Fluvial"

[22/03/2018] Xornal de Betanzos
"A Reserva presenta en Chelo un plan para a mellora de paseos fluviais"

[23/03/2018] La Opinión A Coruña
"Un proyecto europeo restaurará zonas degradadas en la ría brigantina"

[26/03/2018] Entre Nós
"Presentación do proxecto LIFE Fluvial"

[01/05/2018] La Nueva España (digital)
"Entrevista Jesús Valderrábano"

[01/05/2018] La Nueva España (papel)
"Entrevista Jesús Valderrábano"

[03/05/2018] El Comercio
"Hunosa lleva al certamen Climatón el reto de la eco-combustión en una térmica"

[04/05/2018] Econoticias.com
"Hunosa sube el listón del Climatón asturiano con su reto: hacia la eco-combustión, reduce las emisiones con nuevos combustibles"

[24/05/2018] El Progreso
"El proyecto europeo LIFE Fluvial propicia mejoras en la Lagoa do Rei, en Rábade"

[24/05/2018] Terracháxa
"O proxecto europeo LIFE Fluvial mellorará a contorna da Lagoa do Rei"

[01/10/2018] La Voz de Galicia
"Otro paso en la batalla por eliminar los eucaliptos de la ría de Ribadeo"

[16/10/2018] El Comercio
"La Reserva de la Biosfera eliminará el eucalipto de la margen derecha de la ría del Eo"

[01/11/2018] El Progreso
"La ribera asturiana de la ría quedará también libre de eucaliptos"

[27/11/2018] La Voz de Galicia
"Ribadeo publica la lista de 33 fincas que expropiarán para eliminar pinos y eucaliptos de la orilla de la ría"

[13/12/2018] ORT – Ser Occidente
"Celebración reunión de la Comisión de Seguimiento del proyecto"

[13/12/2018] ORT – Ser Occidente
"Entrevista a Jorge Marquínez en la Celebración reunión de la Comisión de Seguimiento del proyecto"

[14/12/2018] La Voz de Galicia
"La ría de Ribadeo, ¿Libre de eucaliptos?"

[14/12/2018] La Nueva España
"Alertan de la proliferación de la planta invasora crocosmia en la cuenca del Eo"

[30/12/2018] El Progreso
"La ría de Ribadeo mudará de paisaje sin eucaliptos y con la marisma regenerada"

[--/12/2018] Diario As Mariñas
"Mellora e Xestión sostible de corredores fluviais nas Mariñas Coruñesas"

2019

[11/01/2019] Lugo Xornal
"O Ibader, un instituto universitario modelo con base en Lugo"

[11/02/2019] Área Protegida das Lagoas de Bertiandos e S. Pedro de Arcos
"Reunião com stakeholders do projeto LIFE Fluvial"

[15/05/2019] Xornal da Mariña
"Comezan os traballos para prolongar o Paseo das Aceas ata a antiga vía do tren mineiro"

[15/05/2019] Crónica3 A Mariña
"O Concello está a realizar as obras para ampliar nun km o paseo que vai da Vilavella ata As Aceas, e que en breve chegará ata a antiga vía do tren mineiro"

[15/05/2019] ORT – Ser Occidente
"El ayuntamiento de Ribadeo amplía el sendero que discurre entre A Vilavella- Ás Aceas"

[15/05/2019] ORT – Ser Occidente
"El alcalde de Ribadeo, Fernando Suárez Barcia, da cuenta de las obras que se ejecutan para ampliar en un km el paseo que va de Vilavella hasta As Aceas"

[21/05/2019] Xunta de Galicia
"Ethel Vázquez avoga por atender os ríos como corredores fluviais e espazos de reserva de vida que cómpre coidar e protexer"

[21/05/2019] Xunta de Galicia
"Ethel Vázquez avoga por atender os ríos como corredores fluviais e espazos de reserva de vida que cómpre coidar e protexer"

[21/05/2019] Noticias de Galicia
"Ethel Vázquez avoga por atender os ríos como corredores fluviais e espazos de reserva de vida que cómpre coidar e protexer"

[21/05/2019] TVE – Conexión territorial Galicia
"Celebración do Día da Rede Natura 2000 con LIFE Fluvial na ZEC Betanzos-Mandeo"

[22/05/2019] El Ideal Gallego
"La Xunta aboga por atender los ríos como espacios de reserva de vida"

[23/05/2019] La Nueva España
"Talan una parte de los pinos del área de Arnao para combatir la procesionaria"

[29/05/2019] Fusión Asturias
"56 ediciones de tradición en la Feria de Muestras"

[01/06/2019] Xornal da Mariña
"Os ríos, protagonistas da 56 Feria de Muestras de Vegadeo, do 6 ao 9 de xuño"

[06/06/2019] Revista Silvallana
"LIFE Fluvial: contribuyendo a la restauración del corredor fluvial del río Eo"

[07/06/2019] La Nueva España
"Los niños del Ría del Eo conocen las lagunas de Arnao"

[07/06/2019] El Comercio
"La Feria de Muestras une a Vegadeo"

[13/06/2019] El Diario
"Ganar la calle: el primer frente en la batalla a las invasoras"

[13/06/2019] Navarra Información
"Ganar la calle: el primer frente en la batalla a las invasoras"

[13/06/2019] Agencia EFE
"Ganar la calle: el primer frente en la batalla a las invasoras"

[13/06/2019] El Confidencial
"Ganar la calle: el primer frente en la batalla a las invasoras"

[13/06/2019] EFE Verde
"Ganar la calle: el primer frente en la batalla a las invasoras"

[13/06/2019] Eco Diario
"Ganar la calle: el primer frente en la batalla a las invasoras"

[13/06/2019] La Vanguardia
"Ganar la calle: el primer frente en la batalla a las invasoras"

[13/06/2019] Yahoo! Noticias
"Ganar la calle: el primer frente en la batalla a las invasoras"

[13/06/2019] El Obrero
"Ganar la calle: el primer frente en la batalla a las invasoras"

[13/06/2019] El Expresso de Puerto Rico
"Ganar la calle: el primer frente en la batalla a las invasoras"

[26/09/2019] El Digital de Asturias
"Noche Europea de los Investigadores en Avilés"

[03/10/2019] ORT – Ser Occidente
"Reunión de coordinación del programa LIFE Fluvial"

[15/10/2019] La Nueva España
"El Indurot alerta de un hongo que pone en peligro los alisos en los corredores fluviales"

[23/12/2019] ORT – Ser Occidente
"El ayuntamiento de Ribadeo sigue eliminando las especies invasoras y dona la madera a la Orden Marta y María"

2020

[26/02/2020] ORT – Ser Occidente
"Preparan Jornadas sobre Especies Exóticas Invasoras en el territorio de la Reserva de la Biosfera del Río Eo, Oscos y Terras de Burón"

[02/03/2020] ORT – Ser Occidente
"Jornadas de Especialización sobre Especies Exóticas Invasoras y sobre Corredores Fluviales en la Reserva de la Biosfera del Eo, Oscos y Terras de Burón"

[10/03/2020] UICN_Comité Español_Boletín 43-Invierno 2020
"Seminario técnico sobre recuperación ambiental de humedales en el marco del proyecto LIFE FLUVIAL"

[14/05/2020] UICN_Comité Español_Boletín 43-Primavera 2020
"Talleres escolares en el marco del proyecto LIFE FLUVIAL"

[14/05/2020] UICN_Comité Español_Boletín 43-Primavera 2020
"Jornada de voluntariado ambiental en el marco del proyecto LIFE FLUVIAL"

[22/05/2020] La Opinión A Coruña
"La Reserva de Biosfera Mariñas Coruñesas e Terras do Mandeo celebra con Aspace el Día Europeo de la Red Natura 2000"

[05/06/2020] ORT – Ser Occidente
"Jornada de voluntariado de LIFE Fluvial"

[12/06/2020] El Comercio
"Limpian Arnao de especies invasoras"

[12/06/2020] Radiotelevisión del Principado de Asturias (RTPA)
"Voluntarios y trabajadores del INDUROT retiran ejemplares de margarita del Cabo"

[12/06/2020] LNE
"La margarita del Cabo, a raya en Arnao"

[18/06/2020] EFE Verde
"VIII Congreso Ibérico de Ictiología"

[26/08/2020] La Voz de Galicia
"Limpian los antiguos campos de tiro y de fútbol de Miodelo, en Bergondo"

[27/08/2020] La Opinión A Coruña
"La Reserva devuelve a la marisma el terreno ocupado por unos campos de fútbol y tiro"

[02/10/2020] La Voz de Galicia
"Adiós a acacias y a eucaliptos en las márgenes del Miño a su paso por Lugo"

[14/10/2020] EsAsturias TV
"LIFE Fluvial"

[14/10/2020] La Nueva España
"Exposición (Agenda Oviedo)"

[15/10/2020] La Nueva España
"Cuando la mano del hombre sale al rescate del río"

[17/10/2020] La Opinión A Coruña
"Cambre señala que la tala junto al embalse de Cecebre es por el plan LIFE Fluvial"

[26/10/2020] La Voz de Galicia
"¡Nos bio-invaden!"

[10/12/2020] La Voz de Galicia
"La particular cruzada del alcalde de Ribadeo: frondosas frente a eucaliptos"

[21/12/2020] La Voz de Galicia
"La Lagoa do Rei, otro humedal cercano al Miño para visitar"

[26/12/2020] El Progreso
"A Deputación apoia o traballo en investigación do medio rural e da biodiversidade do Ibader"

[29/12/2020] La Voz de Galicia
"A Deputación apoia o traballo en investigación do medio rural e da biodiversidade do Ibader"

2021

[10/01/2021] La Voz de Galicia
"20 años del centro que une el desarrollo del campo y el respeto al medio ambiente"

[13/01/2021] La Voz de Galicia
"Eliminan flora invasora en 8 ha del entorno de Abegondo y Cecebre"

[26/01/2021] Gazeta Rural
"Município de Ponte de Lima convidado para participar na candidatura ao Programa Europeu Horizon 2020"

[26/01/2021] Alto Minho TV
"Município convidado participar na candidatura ao Programa Europeu Horizon 2020"

[26/01/2021] Portal Nacional dos Municípios e Freguesias
"Município de Ponte de Lima convidado para participar na candidatura ao Programa Europeu Horizon 2020"

[26/01/2021] Área Protegida das Lagoas de Bertiandos e S. Pedro de Arcos
"Município de Ponte de Lima convidado para participar na candidatura ao Programa Europeu Horizon 2020"

[27/01/2021] El Progreso
"Ribadeo adquiere 14 fincas costeras para recuperar la flora autóctona"

[12/06/2021] La Voz de Galicia
"Ribadeo elimina otro kilómetro de eucaliptos en el borde de la ría"

[07/03/2021] La Voz de Galicia
"Reconstruir un paisaje es posible"

[26/03/2021] COPE
"Finalizan las obras de recuperación del mirador de aves de Reme"

[12/04/2021] IPacuicultura
"La situación actual del salmón del atlántico en Galicia o la importancia del mejillón de río serán abordados en un webinar del proyecto LIFE Fluvial"

[25/04/2021] El Ideal Gallego
"Reforestación en Cullergondo por el Día de la Tierra"

[25/04/2021] La Opinión A Coruña
"Plantación de un bosque de ribera en Cullergondo"

[19/05/2021] Área Protegida das Lagoas de Bertiandos e S. Pedro de Arcos
"21 de maio | II reunião com stakeholders do projeto LIFE Fluvial"

[21/05/2021] Área Protegida das Lagoas de Bertiandos e S. Pedro de Arcos
"21 de maio | II reunião com stakeholders do projeto LIFE Fluvial"

[08/06/2021] El Ideal Gallego
"La Reserva y empresarios voluntarios eliminan especies invasoras del embalse de Cecebre"

[10/06/2021] RTP2
"Os Engenheiros dos Ecossistemas Ribeirinhos"

[19/06/2021] Zero Plastic News
"Collecting plastics through environmental volunteer activities. LIFE Fluvial"

[29/09/2021] Área Protegida das Lagoas de Bertiandos e S. Pedro de Arcos
"29 de setembro | ação de voluntariado 'controlo e gestão de plantas exóticas invasoras em corredores fluviais'"

[12/10/2021] Área Protegida das Lagoas de Bertiandos e S. Pedro de Arcos
"Arrancou, no passado dia 01 de outubro, o projeto Merlin!"

[29/11/2021] Área Protegida das Lagoas de Bertiandos e S. Pedro de Arcos
"Serviço educativo - Dia da floresta autóctone e Dia da ciência"

[30/11/2021] Área Protegida das Lagoas de Bertiandos e S. Pedro de Arcos
"30 de novembro - workshop - espécies exóticas invasoras aquáticas"

[30/11/2021] UICN_Comité Español_Boletín 43-Otoño 2021
"Participación de la Reserva de Biosfera "Mariñas Coruñesas e Terras do Mandeo" en la Feria de Ciencia Ciudadana Open Science - Cambre 2021"

[30/11/2021] UICN_Comité Español_Boletín 43-Otoño 2021
"Instalación de un posadero para águila pescadora en la ZEC Betanzos-Mandeo. Proyecto LIFE FLUVIAL"

2022

[01/01/2022] Newsletter of WNICBR (Nº 20-Enero 2022)
"Environmental volunteering day on Arnela beach LIFE Fluvial project"

[16/02/2022] La Opinión A Coruña
"El embalse de Cecebre ya es un lugar seguro para las nutrias"

[16/02/2022] El Español
"El paso de nutrias de Cambre, una infraestructura pionera en toda España"

[17/02/2022] Cadena Ser
"La Reserva de la Biosfera Mariñas Coruñesas solicitará las ayudas de la Xunta para estos espacios"

[17/02/2022] La Opinión A Coruña
"La Reserva regenera la vegetación de ribera en varias zonas del embalse de Cecebre"

[06/05/2022] El Comercio
"El campus de Mieres acoge la muestra sobre los resultados del programa LIFE Fluvial"

[27/05/2022] La Opinión A Coruña
"La Reserva celebra los 30 años de la Red Natura"

[04/07/2022] El Español
"La Reserva de Biosfera restaura un hábitat natural en la ría de Betanzos, en A Coruña"

[05/07/2022] La Voz de Galicia
"Plantación de 3.500 árboles autóctonos para recuperar dos parcelas en Bergondo"

[05/07/2022] La Opinión A Coruña
"La naturaleza se adueña de nuevo de los terrenos del campo de fútbol de Miodelo"

[31/08/2022] El Progreso
"Proyecto de recuperación del río Eo prevé mejorar el estado de conservación de 84 hectáreas"

[01/09/2022] La Voz de Galicia
"El proyecto del río Eo persigue mejorar la conservación de 84 hectáreas en tres concellos mariñanos"

[01/10/2022] EFEverde/LIFE Invasaqua
"Retiran más de 40 toneladas de plantas invasoras en la ría de Betanzos"

[02/12/2022] El Comercio
"Presentan los resultados del Life Fluvial"

anexo - recopilación de noticias

2017

LIFE16 NAT/ES/000771

Memoria de apariciones / repercusión en prensa. Acción E2 “Programa de divulgación y sensibilización”

Asturias /

Escuchar

Fuente: RTPA, 25 de julio. 2017 15:57

La Universidad de Oviedo lidera un proyecto de medio ambiente con financiación europea



Llevará a cabo ocho acciones en ríos de Asturias, Galicia y Portugal

Un proyecto liderado por la Universidad de Oviedo, a través de Indurot, recibe más de 2.200.000 euros de la Unión Europea en el marco del programa LIFE dedicado al medio ambiente.

Con ello, la institución quiere demostrar su capacidad para competir con éxito en estas convocatorias de ayudas internacionales muy difíciles de conseguir.

Es un proyecto piloto demostrativo y lleva por nombre LIFE Fluvial "Mejora y gestión sostenible de los corredores fluviales de la Región Atlántica Ibérica".

A través de él se llevarán a cabo ocho acciones en ríos de Asturias, Galicia y Portugal para restaurarlos porque, por ejemplo, hay especies invasoras que los

modifican.

La ría del Eo es uno de los lugares en los que se trabajará. La parte gallega está llena de eucaliptos. Se eliminarán y, en su lugar, se colocarán especies autóctonas características de los bosques de ribera y de robledales.

Para llevar a cabo el proyecto se adquirirán terrenos y otros serán cedidos por los 20 ayuntamientos que participan.

En el proyecto, que se espera arrancará en septiembre y durará unos cuatro años, también están implicadas la Universidad de Santiago de Compostela, de Lisboa y asociaciones internacionales.

COMPARTE ESTA NOTICIA

EL COMERCIO on+ | Suscríbete 6 meses por 20€ ¡Y olvídate hasta después de verano!

La Universidad de Oviedo lidera desde Mieres un proyecto europeo para conservar los ríos

El plan se centrará en la recuperación de caudales atlánticos de Asturias, Galicia y Portugal y tiene un presupuesto de tres millones de euros



ALEJANDRO FUENTE
MIERES.

Miércoles, 26 julio 2017, 09:54

Mejorar la conservación de los corredores fluviales atlánticos. Es el objetivo de un proyecto coordinado por la Universidad de Oviedo e impulsado por el Instituto de Recursos Naturales y Ordenación del

Territorio (Indurot), con sede en el campus mierense, que ha logrado una financiación europea de tres millones de euros a través del programa medioambiental Life. Los trabajos, que prevén estudios y actuaciones de campo, darán comienzo a lo largo del próximo mes de septiembre y se desarrollarán durante cuatro años.

El rector de la Universidad, Santiago García Granda, acudió hasta el edificio de investigación del campus de Mieres a presentar esta iniciativa. «Con la consecución de estos fondos, la institución académica demuestra su capacidad para competir con éxito en estas convocatorias europeas, que son las más duras y exigentes, y a las que solo los mejores investigadores sobreviven». Junto con el máximo responsable de la institución académica, se encontraba el director del Indurot e investigador principal del proyecto, Jorge Marquínez, así como el presidente de la asociación de municipios de la reserva de la Biosfera Río Eo, Oscos y Terras Burón y alcalde de Castropol, José Ángel Pérez.

El proyecto se va a centrar en estas cuencas fluviales, en las atlánticas, que se encuentran en el límite con Galicia, la propia comunidad vecina y Portugal. El propio Marquínez ofreció una explicación de las

actuaciones previstas en estas cuencas. Entre ellas se encuentra la mejora del estado de conservación mediante la restauración de la composición, estructura y funcionalidad de los tipos de hábitats; el control de la flora invasora; la plantación de especies autóctonas o la mejora del estado fitosanitario de los corredores fluviales mediante la retirada de vegetación muerta. Para ello, se va a realizar una evaluación previa de los enclaves de actuación para, después, actuar en los terrenos.

«Se va a cambiar totalmente la imagen de la ría del Eo», dice el alcalde de Ribadeo

Cesión de terrenos

«Inter Eo es una asociación de catorce municipios, siete asturianos y siete gallegos. El río es nuestro nexo de unión y siempre hemos pretendido mejoras en su cauce. Nos pusimos en contacto con el Indurot y nos reorientaron el proyecto», explicaba el regidor. Y añadió: «Se van a expropiar terrenos que están llenos de eucaliptos y se van a repoblar con ejemplares autóctonos. Va a cambiar drásticamente la imagen de la propia ría. Estamos de enhorabuena».

El rector indicó que la participación de los ayuntamientos es muy importante, mientras que Marquínez añadió que son varios los municipios que ya han anunciado su disposición a ceder terrenos para que se puedan realizar las actuaciones previstas. «Los ríos son arterias de comunicación biológica en el territorio de las que dependen la conservación de muchos ecosistemas», dijo.

Además de la Universidad de Oviedo, en el consorcio de este proyecto participan otras siete instituciones, dos de ellas de investigación como son la Universidad de Santiago de Compostela -a través del Instituto de Biodiversidad agraria y Desarrollo Rural (IBADER), y el Instituto Superior de Agronomía de la Universidad de Lisboa. También hay dos empresas: la Empresa de Transformación Agraria (Tragsa) y la Empresa Municipal de Aguas de A Coruña. Life Fluvial, que así se denomina al plan, desarrollará acciones de conservación en tramos altos, medios y bajos de distintas cuencas fluviales de nueves espacios Natura 2000 de Asturias, Galicia y Portugal. También se evaluará el impacto socioeconómico del plan.

PUBLICIDAD

SUSCRÍBETE

Disfruta un mes del mejor periodismo hecho desde Asturias por menos de cuatro euros en este enlace

El Indurot lidera un proyecto europeo para la mejora de los ríos ibéricos

La iniciativa, enmarcada en el programa "Life", contará con un presupuesto de tres millones de euros y cuatro años de duración

Julio Vivas / Mieres del Camino

26·07·17 | 04:41

El Instituto de Recursos Naturales y Ordenación del Territorio (Indurot), con sede en el campus de Mieres, liderará el proyecto europeo "Life fluvial, mejora y gestión sostenible de corredores fluviales de la región atlántica ibérica", centrada en la mejora de los ríos. La iniciativa contará con una financiación de tres millones de euros y se desarrollará durante cuatro años.

El rector de la Universidad de Oviedo, Santiago García Granda, fue el encargado de presentar el proyecto y lo hizo acompañado por el director del Indurot, Jorge Marquínez; y el presidente de la Asociación de Municipios de la Reserva de la Biosfera Río Eo, Oscos y Terras Burón (Inter Eo) y alcalde de Castropol, José Ángel Pérez García. De hecho, una de las actuaciones que se pretenden llevar a cabo con este proyecto europeo es la restauración del paisaje en la desembocadura del río Eo, como destacó el regidor.

Compartir el artículo

Compartir una noticia

Facebook

Twitter

Linkedin

Whatsapp

Telegram

Correo electrónico

Apúntate ahora a nuestra newsletter

Recibir Newsletter

Además del Eo, el proyecto se centrará en la mejora del estado de conservación de los corredores fluviales atlánticos en la Red Natura 2000. Para ello, "desarrollará una estrategia transnacional para la gestión sostenible de sus hábitat en varias cuentas fluviales atlánticas de la península ibérica". Aquí se enmarcan problemas como las especies invasoras y problemas fitosanitarios "que generan el deterioro y la fragmentación de estos hábitats".

Junto a la Universidad de Oviedo, también participan en la iniciativa las universidades de Santiago y Lisboa; dos empresas, el concello de Ribadeo, la asociación para el desarrollo del territorios interregional en el entorno del río Eo y la asociación de desenvolvemento rural Mariñas-Betanzos.

Compartir el artículo

Compartir una noticia

Facebook

Twitter

Linkedin

Whatsapp

Telegram

Correo electrónico

El coche eléctrico con el que sueñas está en Volvo. Ver más

Patrocinado por Volvo

Lara Álvarez, destrozada tras la muerte de su compañero y gran amor

29/03/2022



¿Te apetece un buen albariño? Un Rías Baixas con 30% dto, sólo 7,50€ Comprar



La venganza de Paz Padilla: cuenta lo que de verdad pasa en el plató de Sálvame

Publicidad

SKRETTING
a Nutreco company

Newsletter
Reciba nuestro boletín semanal
ipac.

La Universidad de Oviedo logra financiación LIFE para un proyecto de mejora y gestión sostenible de corredores fluviales

Ipac. - 28 de julio de 2017



Presentación del proyecto LIFE FLUVIAL en la Univ. de Oviedo

El rector de la Universidad de Oviedo, Santiago García Granda; el director del Indurot e investigador principal del proyecto, Jorge Marquínez ;y el gerente del Clúster de Energía, Medioambiente y Cambio Climático, Enrique Jáimez, presentaron en la sede del Instituto de Recursos Naturales y Ordenación del Territorio en el campus de Mieres, un proyecto coordinado por la universidad ovetense que ha conseguido cerca de 3 millones de euros de financiación de la Unión Europea en el marco del programa Medioambiental LIFE. La iniciativa de la institución académica, que se enmarca dentro de la temática de Naturaleza y Biodiversidad, lleva por título LIFE FLUVIAL, "Mejora y gestión sostenible de corredores fluviales de la Región Atlántica Ibérica".

El objetivo general de dicho proyecto es la mejora del estado de conservación de corredores fluviales atlánticos en la Red Natura 2000. Para este propósito, desarrollará una estrategia transnacional para la gestión sostenible de sus hábitats en varias cuencas fluviales atlánticas de la Península Ibérica (España y Portugal). En este ámbito, factores de amenaza como especies invasoras, intensificación de usos o problemas fitosanitarios, generan el deterioro y fragmentación de los hábitats de estos corredores.

LIFE FLUVIAL desarrollará ocho acciones de conservación en tramos altos, medios y bajos de distintas cuencas fluviales de nueve espacios Natura 2000 de Asturias, Galicia y Portugal. Además, se evaluará el impacto socioeconómico del proyecto en los enclaves de la Red Natura en los que se desarrollan estas actuaciones. La implementación de una potente estrategia de comunicación dirigida tanto a colectivos interesados como al público en general completa las acciones del proyecto.

Además de la Universidad de Oviedo, en el consorcio participan otras siete instituciones: dos de ellas de investigación, como son la Universidad de Santiago de Compostela a través de su Instituto de Biodiversidad Agraria y Desarrollo Rural (IBADER), y el Instituto Superior de Agronomía de la Universidad de Lisboa. Dos empresas: la Empresa de Transformación Agraria (Tragsa) y la Empresa Municipal de Aguas de A Coruña (Emalcsa). Una administración pública, Concello de Ribadeo, y dos asociaciones locales como la Asociación para el desarrollo del territorio interregional en el entorno del río Eo (Intereo) y la Asociación de Desenvolvemento Rural Mariñas-Betanzos completan el consorcio.

MÁS NOTICIAS EN ESTA SECCIÓN...

- Andalucía convoca ayudas a inversiones productivas en acuicultura por un montante de 14 millones de euros
- Los próximos años serán cruciales para luchar contra el cambio climático, según el Sexto Informe del Panel Intergubernamental sobre Cambio Climático (IPCC)

Dibaq aquaculture

JJCHICOLINO

Publicidad
Anuncie su empresa en nuestra web
ipac.

Directorio de empresas
Anúnciese en los clasificados

IPAC. EN TWITTER

Por Ser Occidente (https://www.ivoox.com/perfil-ser-occidente_a8_podcaster_1453524_1.html) > Ser Occidente-Noticias (https://www.ivoox.com/podcast-ser-occidente-noticias_sq_f199306_1.html)

24/10/2017

2 | 0 | 0

Ser Occidente Ribadeo Presentación Life Fluvial Director Biodiversidad Asturias 24-10-2017

REPRODUCIR

(https://w
_bk_show

00:00 04:37

Descargar | Compartir | Me gusta | Más

Descripción de Ser Occidente Ribadeo Presentación Life Fluvial Director Biodiversidad Asturias 24-10-2017

El director general de Biodiversidad, Manuel Calvo, acudía esta mañana, a las 11, a la presentación del proyecto LIFE Fluvial, en el salón de plenos de Ribadeo. Un proyecto que se desarrollará hasta el año 2021 y que tiene un presupuesto de algo más de 3 millones de euros. Colaboran en él, las Universidades de Oviedo, Santiago de Compostela y de Lisboa y que tiene dos objetivos fundamentales: eliminar las especies vegetales que invaden las riberas del río y mejorar los usos.

asturias (https://www.ivoox.com/podcasts-asturias_sa_f92780_1.html) ribadeo (https://www.ivoox.com/podcasts-ribadeo_sa_f9382729_1.html) ser occidente (https://www.ivoox.com/podcasts-ser-occidente_sa_f9659460_1.html) intereo (https://www.ivoox.com/podcasts-intereo_sa_f9704302_1.html) life fluvial (https://www.ivoox.com/podcasts-life-fluvial_sa_f93058554_1.html)

Comentarios

Anónimo

Escribe un comentario ...



Por Ser Occidente (https://www.ivoox.com/perfil-ser-occidente_a8_podcaster_1453524_1.html) > Ser Occidente-Noticias (https://www.ivoox.com/podcast-ser-occidente-noticias_sq_f199306_1.html)

24/10/2017

2 | 0 | 0

Ser Occidente Ribadeo Life Fluvial Ribadeo 24-10-2017

REPRODUCIR

(https://w
_bk_show

00:00 05:18

Descargar | Compartir | Me gusta | Más

Descripción de Ser Occidente Ribadeo Life Fluvial Ribadeo 24-10-2017

El alcalde de Ribadeo, Fernando Suárez, habla del proyecto Life Fluvial, que se presenta esta mañana en el ayuntamientom, cuyo objetivo es la mejora y gestión sostenible de corredores fluviales de la región atlántica ibérica. El proyecto se desarrollará hasta el 31 de agosto de 2021. Ribadeo destinará el dinero recibido a la adquisición de tierras dentro de su ámbito municipal para el desarrollo posterior de acciones de conservación en la margen ribadense de la Ría.

ribadeo (https://www.ivoox.com/podcasts-ribadeo_sa_f9382729_1.html) ser occidente (https://www.ivoox.com/podcasts-ser-occidente_sa_f9659460_1.html) life fluvial (https://www.ivoox.com/podcasts-life-fluvial_sa_f93058554_1.html)

Comentarios



Anónimo

Escribe un comentario ...

protección de reCAPTCHA
Privacidad · Términos

PUBLICAR



Por Onda Cero Luarca (https://www.ivoox.com/perfil-onda-cero-luarca_a8_podcaster_2925808_1.html) > Programa Luarca en la Onda 24-10-17 (https://www.ivoox.com/podcast-programa-luarca-onda-24-10-17_sq_f1468178_1.html)

24/10/2017
22 | 0 | 0

Programa Luarca en la Onda 24-10-17

REPRODUCIR

(https://w
_bk_show

00:00 01:12:20

Descargar | Compartir | Me gusta | Más

Descripción de Programa Luarca en la Onda 24-10-17

Ayto. Ribadeo destinara partida proyecto Life Fluvial compra terrenos para conservación margen Ría. Pleno Foz abordara mejora vial Alemparte desde Cangas-Ferreira hasta Lamallada y abolición nudismo playas. Patronato Fundación Parque Histórico propondrá edición de diccionario Gallego-Asturiano. TSJA incrementa pago justiprecio por afección a una propietaria en mejora AS-22 Lagar-Boal. Empresa Valdesana, Ingeniería Construcción y Obra Civil Asturias mejorara Navelgas-Muñalen. CHC adjudico proyecto saneamiento Puerto de Vega conexión con el de Navia. PP-Ribadeo insta al alcalde hacer plan de saneamiento con superávit.

noticias (https://www.ivoox.com/podcasts-noticias_sa_f9740_1.html)

Comentarios



Anónimo

Escribe un comentario ...

protección de reCAPTCHA
Privacidad · Términos

PUBLICAR



Por Ser Occidente (https://www.ivoox.com/perfil-ser-occidente_a8_podcaster_1453524_1.html) > Ser Occidente-Noticias (https://www.ivoox.com/podcast-ser-occidente-noticias_sq_f199306_1.html)

24/10/2017

1 | 0 | 0

Ser Occidente Ribadeo Life Fluvial Indurot Universidad Oviedo 24-10-2017

REPRODUCIR

(https://w
_bk_show

00:00 02:34

Descargar | Compartir | Me gusta | Más

Descripción de Ser Occidente Ribadeo Life Fluvial Indurot Universidad Oviedo 24-10-2017

Esta mañana se presentó en Ribadeo, en el salón de plenos del ayuntamiento, el proyecto Life Fluvial.

ribadeo (https://www.ivoox.com/podcasts-ribadeo_sa_f9382729_1.html) ser occidente (https://www.ivoox.com/podcasts-ser-occidente_sa_f9659460_1.html) life fluvial (https://www.ivoox.com/podcasts-life-fluvial_sa_f93058554_1.html)

Comentarios



Anónimo

Escribe un comentario ...

protección de reCAPTCHA
Privacidad · Términos

PUBLICAR



Por Ser Occidente (https://www.ivoox.com/perfil-ser-occidente_a8_podcaster_1453524_1.html) > Ser Occidente-Noticias (https://www.ivoox.com/podcast-ser-occidente-noticias_sq_f199306_1.html)

24/10/2017

4 | 0 | 0

Ser Occidente Ribadeo Presentación Life Fluvial Presidente Intereo 24-10-2017

REPRODUCIR

(https://w
_bk_show

00:00 04:05

Descargar | Compartir | Me gusta | Más

Descripción de Ser Occidente Ribadeo Presentación Life Fluvial Presidente Intereo 24-10-2017

José Ángel Pérez, el presidente de Intereo, la asociación que aúna a los 14 municipios de la Reserva de la Biosfera del río Eo, Oscos y Terras de Burón destaca la importancia de este proyecto, que ha conseguido que la Unión Europea la cofinancie en un 75%, y que tiene un presupuesto total de 3 millones de euros. Destaca también la solidaridad de todo el territorio de la Reserva, dado que hay concejos que apenas se van a ver beneficiados por un proyecto que pretende recuperar la diversidad de los ríos como puntos centrales de conexión con el resto de ecosistemas.

ribadeo (https://www.ivoox.com/podcasts-ribadeo_sa_f9382729_1.html) ser occidente (https://www.ivoox.com/podcasts-ser-occidente_sa_f9659460_1.html) life fluvial (https://www.ivoox.com/podcasts-life-fluvial_sa_f93058554_1.html)

Comentarios

Anónimo

Escribe un comentario ...

protección de reCAPTCHA
Privacidad · Términos

PUBLICAR



Por Ser Occidente (https://www.ivoox.com/perfil-ser-occidente_a8_podcaster_1453524_1.html) > Ser Occidente-Noticias (https://www.ivoox.com/podcast-ser-occidente-noticias_sq_f199306_1.html)

24/10/2017

1 | 0 | 0

Ser Occidente Ribadeo Presentación Life Fluvial Vicerrector Universidad Santiago 24-10-2017

REPRODUCIR

(https://w
_bk_show

00:00 02:04

Descargar | Compartir | Me gusta | Más

Descripción de Ser Occidente Ribadeo Presentación Life Fluvial Vicerrector Universidad Santiago 24-10-2017

Esta mañana se presentó en Ribadeo, el proyecto LIFE Fluvial, en el salón de plenos de Ribadeo.

ribadeo (https://www.ivoox.com/podcasts-ribadeo_sa_f9382729_1.html) ser occidente (https://www.ivoox.com/podcasts-ser-occidente_sa_f9659460_1.html) life fluvial (https://www.ivoox.com/podcasts-life-fluvial_sa_f93058554_1.html)

Comentarios



Anónimo

Escribe un comentario ...

protección de reCAPTCHA
Privacidad · Términos

PUBLICAR



¿Tienes ya la app de Onda Cero?

DESCARGAR

RENTA 2021

Estas son las novedades de la campaña de la Renta 2021 »

PUBLICIDAD



CON LOURDES ABUIDE

Lugo en La Onda 24/10/2017

Ribadeo acogió hoy la presentación del proyecto Life Fluvial Galicia que tendrá una duración de 4 años. Hablamos con el alcalde de Ribadeo Fernando Suarez en este tema. Nos acompaña Xoán Manoel Tobio presidente de la Asociación de Gaiteiros galegos que gestiona la tradescola. Nos acompaña la Sumellier Mercedes González para hablarnos de la cata. Hablamos de salud con Beatriz Novo, logopeda de la clínica Concepción Arenal. Hablamos de deportes con nuestro compañero Alberto Gómez y de ciencia con Pedro Castrillo. Mónica Santos nos cuenta toda la información más destacada del día.

Crónica3.com a mariña

O Concello ribadense acolleu a presentación do proxecto “Life Fluvial” do que forman parte 8 organismos públicos, empresas e asociacións de Asturias, Galicia e Portugal. O seu obxectivo é a mellora do estado de conservación dos corredores fluviais da rexión atlántica ibérica

24 Outubro, 2017



Ribadeo, 24 de outubro de 2017. O salón de plenos do Concello acolleu esta mañá a presentación do proxecto Live Fluvial. A Comisión Europea aprobou unha cofinanciación d proxecto transnacional, que en Galicia lidera o Ibader do Campus de Lugo. Son 8 os organismos públicos, empresas e asociacións de Galicia, Asturias e Portugal os que forman deste proxecto, que se desenvolverá desde o 1 de setembro de 2017 ao 31 de agosto de 2021. O presuposto é de tres millóns de euros, dos que a Comisión Europea sufraga o que supón a porcentaxe máxima que a convocatoria Life outorga a aqueles proxectos que son considerados prioritarios para a súa execución e posta en marcha.

O obxectivo xeral deste proxecto Life Fluvial é a mellora do estado de conservación dos corredores fluviais da rexión atlántica ibérica.

O Concello de Ribadeo destinará a partida recibida a través deste proxecto á compra de terras dentro do seu ámbito municipal para o desenvolvemento posterior de accións d conservación da marxe ribadense da ría, tal e como explicou na súa intervención o alcalde, Fernando Suárez, que aludiu á figura do Marqués de Sargadelos: “simboliza un pou unión que temos estas dúas comarcas tan importantes ao longo do tempo, e que agora grazas ao traballo ímprobo, do que podo dar fe porque o levo vivindo desde hai tres an o traballo que levamos feito exactamente desde o Concello de Ribadeo, que foi moito menos, pero o traballo ímprobo que levan facendo toda esta xente que se embarcou nun proxecto formalmente hai tres anos, probablemente hai máis tempo, que intentou en varias ocasións que a Unión Europea dera financiamento, e finalmente á terceira foi a ve o proxecto foi merecedor de ter un apoio importantísimo a nivel económico. Esa é unha parte moi importante para o proxecto”.

O rexedor ribadense subliñou que “outra parte, indo máis aló, a min a que me gusta, é que este proxecto ofrece unhas posibilidades moi importantes tamén para coordinar e moitos departamentos que ás veces, e o digo por experiencia propia, é moi difícil coordinar. Cando varios entes ou varias administracións operan sobre un mesmo territorio m veces se intenta buscar o consello ou beneplácito dunha parte, pero ás veces é contraditorio co que di a outra, e eu espero que este proxecto serva para coordinar todo iso, e e seguro que así será”.

Suárez Barcia dixo que “tamén creo que este proxecto vai ser un exemplo vivo do que é posible, do que se pode facer e do que se debe facer. Estamos nuns momentos históri cambio, de moito cambio, tamén a nivel forestal. Están de actualidade todas as desgrazas que pasan moitas veces por deixar nos últimos lustros ou decenios, a veces unha po forestal creo que un tanto equivocada. Este proxecto non pretende cambiar a política forestal, pero si que pretende dar unha idea de por onde debe ir o crecemento sostible, e en valor o que os nosos devanceiros deixaron ben e nós moitas veces non a estamos tratando tan ben como nola deixaron. Seguramente que aos nosos fillos queiramos deixa mellor que como nós o estivemos tratando”.

O alcalde mostrouse “moi satisfeito desde o Concello de Ribadeo, que tamén forma parte como beneficiario asociado. Hai como tres ou catros anos tamén iniciamos humilder un proceso de expropiación na beira da ría para ir eliminando a vexetación de fora, os eucaliptos, para que foran sendo substituídos por frondosas. Levamos tres fases con dif axudas, unha da Xunta e a maioría con fondos propios, pero agora este proxecto vainos dar a oportunidade de prolongalo un pouco máis, para deixalo ás portas da antiga vía mineiro de Ribadeo a Vilaodriz. Ese sería un novo proxecto para soñar, aínda que sabemos que están os proxectos redactados, pero están nun caixón desde hai varios anos, p un proxecto marabilloso para poder proseguir toda esta actuación que imos facer”.

Fernando Suárez dixo que “me gustaría, e teño falado co meu colega de Castropol, da outra banda da ría, de que sería moi boa cousa entre todas as partes porque isto non so depende dos concellos, xa nos gustaría, que puidéramos ver o entorno da ría substituído con vexetación autóctona en lugar dos eucaliptos. Sería unha boa imaxe para Galiza, Asturias e para o mundo, tamén de que as cousas as empezamos a facer dunha maneira moito máis sostible e moito máis sensata”.

Tras o alcalde de Ribadeo interviñeron na rolda de prensa Andrés Barreiros Lois, vicerreitor de Desenvolvemento Científico da Universidade de Santiago de Compostela, e Jorg Marquínez García, director do Indurot da Universidade de Oviedo.

Forman parte do proxecto Life Fluvial o Ibader da USC, o Indurot da Universidade de Oviedo, o Instituto Superior de Agronomía da Universidade de Lisboa, a asociación InterEc asociación de desenvolvemento rural Mariñas-Betanzos, o Concello de Ribadeo, Emalcsa (Empresa Municipal de Aguas de La Coruña, S.A) e Tragsa.

Ao acto de presentación celebrado hoxe en Ribadeo foron convocadas máis de 40 persoas pertencentes aos organismos, entidades, proxectos e asociacións que prestaron un incondicional á candidatura deste proxecto: Xunta de Galicia, Principado de Asturias, Demarcacións de Costas de Galicia e Asturias, servizo provincial de Costas de Lugo, Confederación Hidrográfica Miño-Sil, Confederación Hidrográfica Cantábrico, Augas de Galicia, Deputacións de Lugo e A Coruña e Concellos de A Coruña, Abegondo, Bergondo Betanzos, Cambre, A Pontenova, Baleira, Guitiriz, Lugo, Meira, Rábade, Trabada, Castropol, San Martín de Oscos, San Tirso de Abres, Santa Eulalia de Oscos, Taramundi, Vegade Villanueva de Oscos.

Un proyecto europeo ayudará a recuperar ríos de Galicia y Asturias

P.V.25 OCTUBRE 2017 00:00 H.

RIOS A MARIÑA RIBADEO



Presentación del proyecto Life Fluvial, con el alcalde ribadense (centro)

Destinan 3 millones a las actuaciones de regeneración ►Ribadeo fue uno de los concellos que impulsó esta idea

Numerosos municipios de Galicia y Asturias, las universidades de Santiago y Oviedo, la Xunta, el Principado y diferentes organismos del Gobierno central y del portugués se implicaron en un proyecto europeo denominado 'Life Fluvial' con el que se impulsará la regeneración de cauces fluviales, así como distintas actuaciones vinculadas básicamente a entornos de ríos en todos los concellos participantes.

El director del Instituto de Biodiversidade Agraria e Desenvolvemento Rural (Ibader), Pablo Ramil, destacó en la presentación de este programa la importancia de haber conseguido sacar adelante la aprobación para el proyecto "debido á gran competencia e ao alto nivel que hai de traballos

presentados para este tipo de programas". A este se destinarán tres millones de euros, 2,3 de ellos aportados desde la UE.

Según sus promotores, el objetivo genérico del Life Fluvial es "mellorar o estado de conservación dos corredores fluviais atlánticos na Rede Natura 2000", entre los que hay varios también de Portugal.

Ribadeo destinará una partida a prolongar una ruta de senderismo que discurre por la ría y que es muy frecuentada

Uno de los principales caballos de batalla de este programa será la lucha contra las especies invasoras que están proliferando en los ríos. Las actuaciones propuestas contemplan "a avaliación previa dos enclaves de actuacións, indicadores comúns para o seguemento, planificación das accións, expropiacións" en las zonas de ribera y formación de agentes implicados en la conservación de los corredores fluviales.

PRIMERA ACTUACIÓN. El alcalde de Ribadeo, que hizo de anfitrión en la presentación del proyecto, ya avanzó que el dinero que le corresponde al municipio se va a utilizar para continuar la ruta de senderismo de Os Muíños das Aceas y que se prolongará hasta la antigua vía del tren minero.

El alcalde de Ribadeo, Fernando Suárez, lo anunció en la presentación del proyecto y apuntó que considera que se trata de una idea interesante dada la gran actividad que registra esta ruta, que suele estar muy frecuentada.

Recordó que en su entorno ya se talaron los eucaliptos existentes y se optó por plantar especies autóctonas, que ahora están por el momento en crecimiento.

Asimismo, lanzó un capote al Ministerio de Medio Ambiente para que "rescate dun caixón" el proyecto de construcción de la vía verde del tren minero de Vilaoudriz, convencido de la "enorme repercusión" que tendría.

Lee sin límites todas las noticias

Suscríbete por 1€

RIBADEO

Ribadeo acabará con los eucaliptos a orillas de la ría y con especies invasoras

LA VOZ
RIBADEO / LA VOZ



MIGUEL

El Concello presentó el programa Live Fluvial y comprará tierras para acciones de conservación en la margen ribadense de la ría

25 oct 2017 . Actualizado a las 05:00 h.

Comentar · 0

El salón de plenos del Concello de Ribadeo acogió ayer la presentación del proyecto Life Fluvial. ¿Y qué es este proyecto? Lo explicaron así: «A Comisión Europea aprobou unha cofinanciación dese proxecto transnacional, que en Galicia lidera o Ibader do Campus de Lugo. Son 8 os organismos públicos, empresas e asociacións de Galicia, Asturias e Portugal os que forman parte deste proxecto, que se desenvolverá desde o 1 de setembro de 2017 ao 31 de agosto de 2021. O presuposto é de tres millóns de euros, dos que a Comisión Europea sufraga o 75%, o que supón a porcentaxe máxima que a convocatoria Life outorga a aqueles proxectos que son considerados prioritarios para a súa execución e posta en marcha. O obxectivo xeral deste proxecto Life Fluvial é a mellora do estado de conservación dos corredores fluviais da rexión atlántica ibérica».

En otras palabras, el Concello está dispuesto a acabar con los eucaliptos a orillas de la ría de Ribadeo y con las especies invasoras. Un buen plan.



«O Concello de Ribadeo destinará a partida recibida a través deste proxecto á compra de terras dentro do seu ámbito municipal para o desenvolvemento posterior de accións de conservación da marxe ribadense da ría; erradicaremos os ecualiptos nas marxes, como xa comezamos a facer, e tamén as especies invasoras», señalaba el alcalde, Fernando Suárez, quien destacaba la importancia de este proyecto.

«Tamén creo que este proxecto vai ser un exemplo vivo do que é posible, do que se pode facer e do que se debe facer. Estamos nuns momentos históricos de cambio, de moito cambio, tamén a nivel forestal. Están de actualidade todas as desgrazas que pasan moitas veces por deixar nos últimos lustros ou decenios, a veces unha política forestal creo que un tanto equivocada. Este proxecto non pretende cambiar a política forestal, pero si que pretende dar unha idea de por onde debe ir o crecemento sostible, e poñer en valor o que os nosos devanceiros deixaron ben e nós moitas veces non a estamos tratando tan ben como nola deixaron. Seguramente que aos nosos fillos queiramos deixarllo mellor que como nós o estivemos tratando», añadía el regidor.

«Hai como tres ou catros anos -recordó el alcalde- tamén iniciamos humildemente un proceso de expropiación na beira da ría para ir eliminando a vexetación de fora, os eucaliptos, para que foran sendo substituídos por frondosas. Levamos tres fases con diferentes axudas, unha da Xunta e a maioría con fondos propios, pero agora este proxecto vainos dar a oportunidade de prolongalo un pouco máis, para deixalo ás portas da antiga vía do tren mineiro de Ribadeo a Vilaodriz. Ese sería un novo proxecto para soñar, aínda que sabemos que están os proxectos redactados, pero están nun caixón desde hai varios anos, pero sería un proxecto marabilloso para poder proseguir toda esta actuación que imos facer».

Forman parte del proyecto Life Fluvial el Ibader de la USC, el Indurot de la Universidad de Oviedo, el Instituto Superior de Agronomía de la Universidad de Lisboa, la asociación InterEo, la asociación de Desenvolvemento rural Mariñas-Betanzos, el Concello de Ribadeo, Emalcsa (Empresa Municipal de Aguas de A Coruña, S.A) y Tragsa.

Archivado en: Ribadeo

Comentar · 0

EL COMERCIO on+ | Suscríbete 6 meses por 20€ ¡Y olvídate hasta después de verano!

Life Fluvial pretende eliminar gran parte de los eucaliptos de la ría del Eo

El proyecto contará con una financiación de tres millones de euros, aportados en un 75% por la Comisión Europea



Presentación del proyecto Life Fluvial en el salón de plenos del Ayuntamiento de Ribadeo. / E. C.

DAVID SUÁREZ FUENTE
RIBADEO.

Miércoles, 25 octubre 2017, 04:32

El salón de plenos del Ayuntamiento de Ribadeo acogió ayer la presentación del proyecto Life Fluvial, cuyo objetivo es mejorar el estado de conservación de los corredores fluviales de la región atlántica ibérica de la Red Natura 2.000.

El proyecto se desenvolverá en un periodo de cuatro años, hasta el 31 de agosto de 2021, y cuenta con un presupuesto de tres millones de euros, de los cuales la Comisión Europea sufraga el 75%, aportando 2.274.167 euros.

Ocho instituciones de Asturias, Galicia y Portugal forman parte de este proyecto impulsado por el Instituto de Biodiversidad Agraria y Desenvolvimiento Rural (Ibader) de la Universidad de Santiago, junto con el Instituto de Recursos Naturales y Ordenación del Territorio (Indurot) de la Universidad de Oviedo, cuyo director, Jorge Marquínez dijo que «el programa es extraordinarimente positivo, ya que permite investigar, desarrollar acciones demostrativas y difundirlas». Situación que permitirá mantener las cuencas fluviales, cuyas selvas «permiten tener interconectado los ecosistemas terrestres», apuntó Marquínez.

Este proyecto permitirá mitigar y corregir los efectos causados por especies invasoras que, como el eucalipto, se han instalado en hábitat naturales. Esta actuación permitirá continuar con el trabajo realizado por Consistorio de Ribadeo, que trata de eliminar desde hace tres años, los eucaliptos de la ribera de la ría del Eo. «Nos gustaría ver el entorno de la ría sustituido con vegetación autóctona en lugar de los eucaliptos», reclamó durante la presentación el alcalde de Ribadeo, Fernando Suárez Barcia.

Es una de las iniciativas que contempla el proyecto ya que uno de los objetivos de Life Fluvial es evitar la expansión de estas amenazas a otros territorios de la Unión Europea.

En concreto, se contemplan ocho acciones en los tramos altos, medios y bajos de distintas cuencas fluviales de nueve espacios de la Red Natura 2.000, actuando en 51 hectáreas de diecinueve concejos de Galicia, Asturias y Portugal. También se contemplan medidas de monitorización para medir el impacto del proyecto sobre los hábitats, con el fin de evaluar el impacto socioeconómico del proyecto, valorar su efecto sobre el ecosistema y analizar el progreso del mismo.

Forman parte del proyecto Life Fluvial el Ibader de la Universidad de Santiago de Compostela, el Indurot de la Universidad de Oviedo, el Instituto Superior de Agronomía de la Universidad de Lisboa, la

asociación InterEo, la asociación de desarrollo rural Mariñas-Betanzos, el Ayuntamiento de Ribadeo, la empresa municipal de aguas de La Coruña y Tragsa.

TENDENCIAS

Comentarios

MÁS NOTICIAS DE EL COMERCIO



Fallece la ginecóloga avilesina Teresa del Valle



Isabelle Junot y Álvaro Falcó, la boda de la temporada

PATROCINADA

CORREOS

El método para cobrar la pensión o domiciliar recibos sin una oficina o cuenta bancaria



TE PUEDE INTERESAR







Por Ser Occidente (https://www.ivoox.com/perfil-ser-occidente_a8_podcaster_1453524_1.html) > Ser Occidente-Noticias (https://www.ivoox.com/podcast-ser-occidente-noticias_sq_f199306_1.html)

25/10/2017

6 | 0 | 0

Ser Occidente Vegadeo Proyecto LIFE Fluvial 25-10-2017

REPRODUCIR

(https://w
_bk_show

00:00 05:21

Descargar | Compartir | Me gusta | Más

Sin comisiones
para tu Cuenta Nómina/
Pensión/ Profesional/
Nómina Joven.

Hasta
340€
los dos
primeros años
Saldo máximo a remunerar: 5.000€

Hasta
5% TAE
el primer año

Hasta
2% TAE
el segundo año

Válido hasta el
30/06/2022 o hasta
40.000 cuentas.

+2
cuentas
GRATIS
TIN 0%, TAE 0%

El banco

SA

Descripción de Ser Occidente Vegadeo Proyecto LIFE Fluvial 25-10-2017

Ayer se presentó en Ribadeo, el proyecto Life Fluvial, que beneficia al territorio de la comarca Reserva de la Biosfera Río Eo, Oscos y Terras de Burón.

vegadeo (https://www.ivoox.com/podcasts-vegadeo_sa_f9331368_1.html) reserva biosfera (https://www.ivoox.com/podcasts-reserva-biosfera_sa_f9585789_1.html) ser occidente (https://www.ivoox.com/podcasts-ser-occidente_sa_f9659460_1.html) life fluvial (https://www.ivoox.com/podcasts-life-fluvial_sa_f93058554_1.html)

Comentarios

Anónimo

Escribe un comentario ...

protección de reCAPTCHA
Privacidad · Términos

PUBLICAR

Contenido exclusivo para suscriptores digitales

PUBLICIDAD

SUSCRÍBETE

Disfruta un mes del mejor periodismo hecho desde Asturias por menos de cuatro euros en este enlace



Foto de grupo de los participantes en la presentación del plan, ayer, en Ribadeo. / G. G.

Europa financia, con 2,2 millones, el plan para restaurar las márgenes del río Eo

El proyecto "Life Fluvial", que se extiende a cauces de Galicia y Portugal, prevé eliminar plantas invasoras y sustituir eucaliptos por bosque natural

Ribadeo, Gustavo GARCÍA

25·10·17 | 02:48

PUBLICIDADE





Faite socia

Incendios Movementos sociais

Ribadeo eliminará os eucaliptos na beira da súa ría

Marcos Pérez Pena @marcosperezpena

mércores 25, outubro 2017



Ría de Ribadeo © Turgalicia

- **O Concello de Lugo farase cargo da roza das leiras que non limpen os seus propietarios**

O Instituto de Biodiversidade Agraria e Desenvolvemento Rural (Ibader) da USC, o Concello de Ribadeo e o Instituto de Recursos Naturais e Ordenación do Territorio (Indurot) da Universidade de Oviedo impulsan o proxecto europeo *Life Fluvial* para a "mellora e xestión sostible de corredores fluviais da rexión atlántica ibérica". A iniciativa, cun orzamento de máis de tres millóns de euros financiados nun 75% pola UE, permitirá nos vindeiros catro anos levar a cabo distintas actuacións no Concello de Ribadeo destinadas a protexer o espazo da ribeira da ría, mercando terras e eliminando as especies invasoras, entre elas os eucaliptos.

> **"Este proxecto non pretende cambiar a política forestal, pero si que pretende dar unha idea de por onde debe ir o crecemento sostible"**

"Este proxecto vai ser un exemplo vivo do que é posible, do que se pode facer e do que se debe facer. Están de actualidade todas as desgrazas que pasan por deixar nos últimos decenios unha política forestal un tanto equivocada", destaca Fernando Suárez, alcalde de Ribadeo. **"Este proxecto non pretende cambiar a política forestal, pero si que pretende dar unha idea de por onde debe ir o crecemento sostible, e poñer en valor o que os nosos devanceiros deixaron ben e nós moitas veces non estamos tratando tan ben"**, di.

Ribadeo comezou hai xa uns anos o proceso de substitución do eucalipto por outras especies na beira da ría, nunha extensión de dous quilómetros entre A Vilavella e As Aceas, onde foi recuperada a vexetación dre ribeira. A esta actuación seguiron outras nos anos seguintes, consistentes na plantación de carballos, bidueiros, loureiros ou acivros, avanzando no obxectivo de unir A Pontenova con Ribadeo, a través do antigo percorrido do tren mineiro de Ribadeo a Vilaodriz. "Levamos tres fases con diferentes axudas, unha da Xunta e a maioría con fondos propios, pero agora este proxecto vainos dar a oportunidade de prolongalo un pouco máis, para deixalo ás portas da antiga vía do tren mineiro de Ribadeo a Vilaodriz", destaca Suárez.

> **"Sería moi boa cousa que puidéramos ver o entorno da ría substituído con vexetación autóctona en lugar dos eucaliptos. Sería unha boa imaxe para Galiza, para Asturias e para o mundo"**

O rexedor afirma que espera ver algún día toda a ribeira da ría de Ribadeo libre de especies invasoras, tanto no galego coma no asturiano: "Téñoo falado co meu colega de Castropol. **Sería moi boa cousa que puidéramos ver o entorno da ría substituído con vexetación autóctona en lugar dos eucaliptos. Sería unha boa imaxe para Galiza, para Asturias e para o mundo".** Sería tamén unha mostra "de que as cousas as empezamos a facer dunha maneira moito máis sostible e moito máis sensata", engade.

Acto de presentación

Ao **acto de presentación celebrado este martes en Ribadeo** foron convocadas máis de 40 persoas pertencentes aos organismos, entidades, proxectos e asociacións que prestaron un apoio incondicional á candidatura deste proxecto Forman parte do proxecto Life Fluvial o Ibader da USC, o Indurot da Universidade de Oviedo, o Instituto Superior de Agronomía da Universidade de Lisboa, a asociación InterEo, a asociación de desenvolvemento rural Mariñas- Betanzos, o Concello de Ribadeo, Emalcsa (Empresa Municipal de Aguas da Coruña, S.A) e Tragsa.

Fóra de Ribadeo, **o proxecto inclúe oito accións de conservación en tramos altos, medios e baixos de distintas cuncas fluviais de nove espazos Natura 2000 de Galicia, Asturias e Portugal, para proceder ao control de especies invasoras, así como á eliminación de ameneiros mortos e á restauración de cuberta vexetal natural.** Tamén se prevé a difusión e sensibilización dos valores naturais, beneficios socioeconómicos e servizos ecosistémicos prestados polos corredores fluviais, ademais da formación e capacitación técnica dos axentes implicados na xestión e conservación dos corredores fluviais.



Presentación do proxecto Life Fluvial, este martes en Ribadeo © Concello de Ribadeo



Socios promotores, participantes e colaboradores do proxecto Life Fluvial, diante do consistorio de Ribadeo © USC

PUBLICIDADE










Vista da contorna das Aceas, en Ribadeo © Xunta

PUBLICIDADE




Escuchar

Fuente: RTPA, 30 de octubre. 2017 17:46

La ría del Eo cambiará su imagen en los próximos cuatro años

N'asturianu



Un proyecto persigue eliminar la mayoría de árboles invasores

'Life Fluvial' es el nombre del proyecto que acaba de ponerse en marcha y que trata de cambiar el aspecto de la ría del Eo y su entorno.

La asociación InterEo llevaba años trabajando para sumarse a una iniciativa que persigue mejoras medioambientales con financiación europea.

En este estuario se trabajará en varios aspectos, pero uno importante pasa por erradicar especies invasoras, como el eucalipto y que podría mejorar sustancialmente las vistas que ofrece a sus visitantes.

El proyecto, que ya se desarrolla en otras zonas del arco atlántico, costará tres millones de euros. El 75% de ese dinero procederá de la Unión Europea.

COMPARTE ESTA NOTICIA

Televisión

Portada
En directo TPA
Programación TPA
Programas TPA
A la carta

Radio

Portada
En directo RPA
Programación RPA
Programas RPA
A la carta

Noticias

Portada
Asturias
Ciencia y tecnología
Deportes
Economía
España
Internacional
Sociedad
Sucesos

Servicios

El tiempo
El estado del tráfico
Accesibilidad

SOBRE

Corporativo
Gabinete de prensa
Perfil del contratante

Escuchar

Fuente: RTPA, 30 de ochobre. 2017 17:46

La ría del Eo camudará la so imaxe nos cuatro años vinientes

En castellano



Un proyectu quier eliminar los más de los árboles invasores

'Life Fluvial' ye'l nome del proyectu qu'acaba de ponese en marcha y que quier camudar l'aspectu de La ría del Eo y la so contornada.

L'asociación InterEo llevaba años trabayando p'amestase a una iniciativa que quier meyores medioambientales con financiación europea.

Nesta ría trabayaráse en dellos aspectos, pero unu importante pasa por acabar coles especies invasores, como l'ocalitu y que podría meyorar abondo les vistes qu'ufierta a los visitantes.

El proyectu, que yá se desendolca n'otres fasteres del arcu atlánticu, costará tres millones d'euros. El 75% d'eses perres vendrá de la Xunión Europea.

COMPARTE ESTA NOTICIA

Español Galego

PRESENTACIÓN DO LIFE FLUVIAL EN RIBADEO

O Alcalde de Paderne, César Longo, en calidade de Vicepresidente da Asociación de Desenvolvemento Rural Mariñas-Betanzos, GDR, acudiu este pasado 24 de outubro á presentación do proxecto “Life Fluvial” que tivo lugar en Ribadeo.

Este proxecto, que ten como obxecto a conservación dos corredores fluviais da rexión atlántica ibérica, conta con un presuposto de tres millóns de euros, dos que a Comisión Europea ven a sufragar o 75%, o que supón a porcentaxe máxima que a convocatoria LIFE outorga a aqueles proxectos que son considerados prioritarios para a súa execución e posta en marcha.

Con el, impulsarase a rexeneración de cuncas fluviais así como distintas actuacións vinculadas basicamente a entornos de ríos. Permitirá mitigar e corrixir os efectos causados por especies invasoras poñendo freo á súa expansión.

Contémplanse oito actuacións nos tramos altos, medios e baixos de distintas cuncas fluviais de 9 espazos da Rede Natura 2.000 así como medidas de monitorización para medir o impacto de proxecto sobre os distintos hábitats co fin de avaliar o seu efecto sobre o ecosistema.

Entre as actuacións a desenvolver, está a retirada do recheo no campo de fútbol e campo de tiro no entorno do Pazo de Mariñán, na Ría de Betanzos, e a actuación nas bacías dos ríos Mero e Barcés na presa de Cecebre.

Deste proxecto, Life Fluvial, forman parte o Ibader da USC, o Indurot da Universidade de Oviedo, o Instituto Superior de Agronomía da Universidade de Lisboa, a Asociación InterEo, a Asociación de Desenvolvemento Rural Mariñas-Betanzos, o Concello de Ribadeo, Emalcsa (Empresa Municipal de Augas da Coruña) e Tragsa.

No acto de presentación participaron persoas pertencentes a diferentes organismos, entidades, proxectos e asociacións que prestaron un apoio incondicional á candidatura deste proxecto.

iVoox Podcast & Radio

Por Radio Cerna (https://www.ivoox.com/perfil-radio-cerna_a8_podcaster_35453_1.html) > Podcast Radio Cerna (https://www.ivoox.com/podcast-podcast-radio-cerna_sq_f18577_1.html)

13/11/2017

23 | 0 | 0

Life fluvial: recuperando os corredores ecolóxicos de Rede Natura

REPRODUCIR

(https://w
_bk_show

00:00 10:01

Descargar | Compartir | Me gusta | Más

Descripción de Life fluvial: recuperando os corredores ecolóxicos de Rede Natura

Galiza, Asturias e Norte de Portugal pretenden recuperar os corredores fluviais dos seus espazos naturais protexidos a través do Life Fluvial, un proxecto transnacional impulsado por diversas institucións de investigación e de goberno que permitirá realizar actuacións de reparación natural nas ribeiras protexidas. Unha desas actuacións será a eliminación de acacias e eucaliptos na ría do Eo. Estará coordinado polo Instituto de Biodiversiade Agraria e Desenvolvemento Rural (IBADER).

rios (https://www.ivoox.com/podcasts-rios_sa_f926379_1.html) recuperación (https://www.ivoox.com/podcasts-recuperacion_sa_f927093_1.html) life (https://www.ivoox.com/podcasts-life_sa_f939375_1.html) eucalipto (https://www.ivoox.com/podcasts-eucalipto_sa_f9100580_1.html) fluvial (https://www.ivoox.com/podcasts-fluvial_sa_f9220251_1.html) rede natura (https://www.ivoox.com/podcasts-rede-natura_sa_f9460536_1.html) ibader (https://www.ivoox.com/podcasts-ibader_sa_f9950466_1.html)

Comentarios

Anónimo

Escribe un comentario ...

13/11/2017

Life fluvial: recuperando os corredores ecolóxicos de Rede Natura

[00:10:00] [9.18 MB]

Galiza, Asturias e Norte de Portugal pretenden recuperar os corredores fluviais dos seus espazos naturais protexidos a través do Life Fluvial, un proxecto transnacional impulsado por diversas institucións de investigación e de goberno que permitirá realizar actuacións de reparación natural nas ribeiras protexidas. Unha desas actuacións será a eliminación de acacias e eucaliptos na ría do Eo. Estará coordinado polo Instituto de Biodiversiade Agraria e Desenvolvemento Rural (IBADER).

Utilizamos cookies para mellorar os nosos servizos. Se continúas navegando, consideramos que aceptas o seu uso. OK



Radio cerna

Radio CERNA

Venres ás 14.00 horas

Radio CERNA é a única produción radiofónica de Galicia especializada en medio ambiente e ecoloxismo

Radio Cerna 13nov2017

Lun | 14:00 | 14:10

Galicia, Asturias e norte de Portugal pretenden recuperar os corredores fluviais dos seus espazos naturais protexidos a través do Life Fluvial, un proxecto transnacional impulsado por diversas institucións de investigación e de goberno que permitirá realizar actuacións de reparación natural nas ribeiras protexidas. Unha desas actuacións será a eliminación de acacias e eucaliptos na ría do Eo. Estará coordinado polo Instituto de Biodiversidade Agraria e Desenvolvemento Rural (IBADER)

Embed

Últimas emisións

01 Abr

Radio Cerna 01abr2022

Ven | 14:00 | 14:10

Radio CERNA é a única producción radiofónica de Galicia especializada en medio ambiente e ecoloxismo.

18 Mar

Radio Cerna 18mar2022

Ven | 14:00 | 14:10

Radio CERNA é a única producción radiofónica de Galicia especializada en medio ambiente e ecoloxismo

11 Mar

Radio Cerna 11mar2022

Ven | 14:00 | 14:10

Radio CERNA é a única producción radiofónica de Galicia especializada en medio ambiente e ecoloxismo.

Lee sin límites todas las noticias

Suscríbete por 1€

PUBLICIDAD

A MARIÑA

Unión para eliminar los eucaliptos del Eo de Trabada a Ribadeo

D.G.
CASTROPOL / LA VOZ



PEPA LOSADA

Los alcaldes se reunieron en Castropol para abordar los proyectos del plan, un documento de 500 páginas

21 dic 2017 . Actualizado a las 05:00 h.

PUBLICIDAD

cauces fluviales eliminado gran parte de especies invasoras. En Ribadeo, por ejemplo, actuaciones similares ya han dejado agradables cambios de imagen a la entrada de la villa.

El plan contempla ocho grandes acciones en tramos de diversas cuencas fluviales de espacios de la Red Natura, actuando en medio centenar de hectáreas de una veintena de concejos gallegos, asturianos y portugueses. El presupuesto total es de tres millones de euros, aunque en esta zona se estima que la inversión rondará los 200.000. Tragsa se encargará de acometer los trabajos previstos.



De las más de 500 páginas que conforman el proyecto podemos diferenciar tres grandes actuaciones para esta zona. Una pasa por la restauración de algo más de 10 hectáreas de cauce fluvial situado en la parte media del Eo a su paso por Meira, Ribeira de Piquín y A Pontenova. En esta última localidad se actuará en ambos márgenes del Eo, en un tramo comprendido cerca de la piscina municipal y en la salida del pueblo, junto al campo de fútbol.

En Trabada, Vegadeo y Ribadeo se actuará en 15 hectáreas de cauce del Eo, retirando los eucaliptos situados junto al río. En Vegadeo se actuará en un pequeño islote ubicado tras el recinto ferial. Y en Castropol se restaurará la zona ocupada por las lagunas de Villadún y Arnao.

Archivado en: Castropol Red Natura Vegadeo A Mariña Ribadeo

Comentar · 1

También en La Voz

Los expertos aconsejan retirar las mascarillas en interiores después de Semana Santa
ÁLVARO SOTO



Switchblade, los drones estadounidenses que pueden inclinar la balanza en la guerra *más*
MANUEL ARROYO



2018

LIFE16 NAT/ES/000771
Memoria de apariciones / repercusión en prensa. Acción E2 “Programa de divulgación y sensibilización”

(http://www.ramsar.org/)

DIA INTERNACIONAL DAS ZONAS HÚMIDAS E SESSÃO DE LANÇAMENTO DO PROJETO LIFE FLUVIAL (LIFE16 NAT/ES/000771)



24 janeiro 2018

Este site utiliza cookies para melhorar a sua experiência neste website. **aceitar e continuar ()**

O Serviço Área Protegida do Município de Ponte de Lima, à semelhança de anos anteriores, irá promover, no próximo dia 2 de fevereiro, Dia Internacional das Zonas Húmidas, visitas guiadas gratuitas, para o público em geral, sobre os percursos pedestres da Área Protegida e Zona Húmida de Importância Internacional das Lagoas de Bertiandos e S. Pedro de Arcos.

As visitas guiadas, que ocorrerão ao final da manhã, 11h:15m, e ao início da tarde, 15h:00m, terão como principal objetivo, em paralelo à criação de mais uma excelente oportunidade para visitar o espaço, dar a conhecer o valor natural da área, nomeadamente aquele que se encontra associado a alguns dos principais habitats de zonas húmidas que aí podem ser encontrados.

No decorrer das visitas guiadas serão prestadas informações sobre o projeto desenvolvido e em curso na Área Protegida, bem como a importância da mesma na dimensão ambiental e socioeconómica.

Na mesma data, com a sessão de abertura agendada para as 10h:00m, conforme programa em anexo, será realizada no auditório do Centro de Interpretação Ambiental da Área Protegida a apresentação, a cargo do Instituto Superior de Agronomia da Universidade de Lisboa, do Projeto LIFE FLUVIAL (LIFE16 NAT/ES/000771), aprovado ao abrigo do instrumento financeiro comunitário LIFE.

O Projeto LIFE FLUVIAL, que conta com a participação de 8 organismos e empresas públicas e entidades sem fins lucrativos de Portugal e Espanha, é liderado pela Universidade de Oviedo e detém como principais objetivos a melhoria do estado de conservação e o desenvolvimento de medidas de gestão sustentáveis de corredores fluviais e bosques, em particular aqueles com presença de amieiros (amiais), em espaços da Rede Natura 2000, em Espanha e Portugal.

As ações deste projeto serão desenvolvidas nas Zonas Especiais de Conservação Encoro de Abegondo-Cecebre, Betanzos-Mandeo, Río Eo, Parga-Ladra-Támoga e Ribadeo, em Espanha e, em Portugal, no Sítio de Importância Comunitário do Rio Lima, mais precisamente nos terrenos da Área Protegida das Lagoas de Bertiandos e S. Pedro de Arcos que foram adquiridos, para efeitos de conservação da natureza e da biodiversidade, pelo Município de Ponte de Lima que, no âmbito do Projeto LIFE FLUVIAL, por esta via, se constituiu como entidade apoiante.

Consulte:

- Programa (/cmpontedelima/uploads/writer_file/document/3643/Programa_2fev2018.pdf)

Voltar

Este site utiliza cookies para melhorar a sua experiência neste website. **aceitar e continuar ()**

Dia das Zonas Húmidas| Sessão de Lançamento do Projeto LIFE FLUVIAL (LIFE16 NAT/ES/000771)

Centro de Interpretação Ambiental de Lagoas de Bertiandos e S. Pedro de Arcos 2 Fevereiro 2018



24 janeiro 2018

O Serviço Área Protegida do Município de Ponte de Lima, à semelhança de anos anteriores, irá promover, no próximo dia 2 de fevereiro, Dia Internacional das Zonas Húmidas, visitas guiadas gratuitas, para o público em geral, sobre os percursos pedestres da Área Protegida e Zona Húmida de Importância Internacional das Lagoas de Bertiandos e S. Pedro de Arcos.

As visitas guiadas, que ocorrerão ao final da manhã, 11h:15m, e ao início da tarde, 15h:00m, terão como principal objetivo, em paralelo à criação de mais uma excelente oportunidade para visitar o espaço, dar a conhecer o valor natural da área, nomeadamente aquele que se encontra associado a alguns dos principais habitats de zonas húmidas que aí podem ser encontrados.

No decorrer das visitas guiadas serão prestadas informações sobre o projeto desenvolvido e em curso na Área Protegida, bem como a importância da mesma na dimensão ambiental e socioeconómica.

Na mesma data, com a sessão de abertura agendada para as 10h:00m, conforme programa em anexo, será realizada no auditório do Centro de Interpretação Ambiental da Área Protegida a apresentação, a cargo do Instituto Superior de Agronomia da Universidade de Lisboa, do Projeto LIFE FLUVIAL (LIFE16 NAT/ES/000771), aprovado ao abrigo do instrumento financeiro comunitário LIFE.

O Projeto LIFE FLUVIAL, que conta com a participação de 8 organismos e empresas públicas e entidades sem fins lucrativos de Portugal e Espanha, é liderado pela Universidade de Oviedo e detém como principais objetivos a melhoria do estado de conservação e o desenvolvimento de medidas de gestão sustentáveis de corredores fluviais e bosques, em particular aqueles com presença de amieiros (amiais), em espaços da Rede Natura 2000, em Espanha e Portugal.

Este site utiliza cookies para melhorar a sua experiência neste website. **aceitar e continuar ()**

As ações deste projeto serão desenvolvidas nas Zonas Especiais de Conservação Encoro de Abegondo-Cecebre, Betanzos-Mandeo, Río Eo, Parga-Ladra-Támoga e Ribadeo, em Espanha e, em Portugal, no Sítio de Importância Comunitário do Rio Lima, mais precisamente nos terrenos da Área Protegida das Lagoas de Bertiandos e S. Pedro de Arcos que foram adquiridos, para efeitos de conservação da natureza e da biodiversidade, pelo Município de Ponte de Lima que, no âmbito do Projeto LIFE FLUVIAL, por esta via, se constituiu como entidade apoiante.

Consulte:

Programa (/cmpontedelima/uploads/writer_file/document/3635/programa_life_fluvial.pdf)

Voltar

Município de Ponte de Lima
Praça da República
4990-062 Ponte de Lima
tel: (+351) 258 900 400
e-mail: geral@cm-pontedelima.pt (mailto:geral@cm-pontedelima.pt)
todos os contactos » (/pages/438)

Instale a nossa app

DISPONÍVEL NO Google play (https://play.google.com/store/apps/details?id=com.cityfy.pontedelima&hl=pt_PT) Descarregar na App Store (https://itunes.apple.com/pt/app/ponte-de-lima/id1214948413?mt=8)

partilhar

Município (/pages/375)

Assembleia Municipal (/pages/368)
Câmara Municipal (/pages/375)
Serviços Municipais (/pages/396)
Juntas de Freguesia (/pages/420)
Associações (/pages/422)

Este site utiliza cookies para melhorar a sua experiência neste website. **aceitar e continuar ()**

Dia Internacional das Zonas Húmidas e Sessão de lançamento do Projecto LIFE FLUVIAL em Ponte de Lima

Gazeta Rural Meio Rural 24 Janeiro, 2018



O Serviço Área Protegida do Município de Ponte de Lima, à semelhança de anos anteriores, irá promover, no próximo dia 2 de fevereiro, Dia Internacional das Zonas Húmidas, visitas guiadas gratuitas, para o público em geral, sobre os percursos pedestres da Área Protegida e Zona Húmida de Importância Internacional das Lagoas de Bertiandos e S. Pedro de Arcos.

As visitas guiadas, que ocorrerão ao final da manhã, 11h:15m, e ao início da tarde, 15h:00m, terão como principal objetivo, em paralelo à criação de mais uma excelente oportunidade para visitar o espaço, dar a conhecer o valor natural da área, nomeadamente aquele que se encontra associado a alguns dos principais habitats de zonas húmidas que aí podem ser encontrados.

No decorrer das visitas guiadas serão prestadas informações sobre o projeto desenvolvido e em curso na Área Protegida, bem como a importância da mesma na dimensão ambiental e socioeconómica.

Na mesma data, com a sessão de abertura agendada para as 10h:00m, conforme programa em anexo, será realizada no auditório do Centro de Interpretação Ambiental da Área Protegida a apresentação, a cargo do Instituto Superior de Agronomia da Universidade de Lisboa, do Projeto LIFE FLUVIAL (LIFE16 NAT/ES/000771), aprovado ao abrigo do instrumento financeiro comunitário LIFE.

O Projeto LIFE FLUVIAL, que conta com a participação de 8 organismos e empresas públicas e entidades sem fins lucrativos de Portugal e Espanha, é liderado pela Universidade de Oviedo e detém como principais objetivos a melhoria do estado de conservação e o desenvolvimento de medidas de gestão sustentáveis de corredores fluviais e bosques, em particular aqueles com presença de amieiros (amiais), em espaços da Rede Natura 2000, em Espanha e Portugal.

Gazeta Rural nº 404



issuu calaméo

PDF

Subscreva a Newsletter!

Email

Subscrever

Publicidade



As mais lidas

As ações deste projeto serão desenvolvidas nas Zonas Especiais de Conservação Encoro de Abegondo-Cecebre, Betanzos-Mandeo, Río Eo, Parga-Ladra-Támoga e Ribadeo, em Espanha e, em Portugal, no Sítio de Importância Comunitário do Rio Lima, mais precisamente nos terrenos da Área Protegida das Lagoas de Bertiandos e S. Pedro de Arcos que foram adquiridos, para efeitos de conservação da natureza e da biodiversidade, pelo Município de Ponte de Lima que, no âmbito do Projeto LIFE FLUVIAL, por esta via, se constituiu como entidade apoiante.

← Incubadora de empresas potencia empreendedores locais e parque florestal

Palácio das Cardosas brinda ao Dia Internacional do Vinho do Porto →

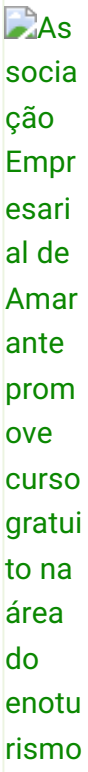

Associação Empresarial de Amarante promove curso gratuito na área do enoturismo



Navigator lança primeiro papel higiénico com perfume de longa duração

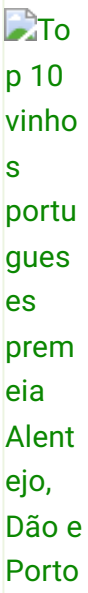

Top 10 vinhos portugueses premeia Alentejo, Dão e Porto

Dia Internacional das Zonas Húmidas e Sessão de lançamento do Projecto LIFE FLUVIAL

Telegram WhatsApp Twitter Facebook Google+



Ponte de Lima | O Serviço Área Protegida do Município de Ponte de Lima, à semelhança de anos anteriores, irá promover, no próximo dia 2 de fevereiro, Dia Internacional das Zonas Húmidas, visitas guiadas gratuitas, para o público em geral, sobre os percursos pedestres da Área Protegida e Zona Húmida de Importância Internacional das Lagoas de Bertiandos e S. Pedro de Arcos.

As visitas guiadas, que ocorrerão ao final da manhã, 11h:15m, e ao início da tarde, 15h:00m, terão como principal objetivo, em paralelo à criação de mais uma excelente oportunidade para visitar o espaço, dar a conhecer o valor natural da área, nomeadamente aquele que se encontra associado a alguns dos principais habitats de zonas húmidas que aí podem ser encontrados.

No decorrer das visitas guiadas serão prestadas informações sobre o projeto desenvolvido e em curso na Área Protegida, bem como a importância da mesma na dimensão ambiental e socioeconómica.

Na mesma data, com a sessão de abertura agendada para as 10h:00m, conforme programa em anexo, será realizada no auditório do Centro de Interpretação Ambiental da Área Protegida a apresentação, a cargo do Instituto Superior de Agronomia da Universidade de Lisboa, do Projeto LIFE FLUVIAL (LIFE16 NAT/ES/000771), aprovado ao abrigo do instrumento financeiro comunitário LIFE.

O Projeto LIFE FLUVIAL, que conta com a participação de 8 organismos e empresas públicas e entidades sem fins lucrativos de Portugal e Espanha, é liderado pela Universidade de Oviedo e detém como principais objetivos a melhoria do estado de conservação e o desenvolvimento de medidas de gestão sustentáveis de corredores fluviais e bosques, em particular aqueles com presença de amieiros (amiais), em espaços da Rede Natura 2000, em Espanha e Portugal.

As ações deste projeto serão desenvolvidas nas Zonas Especiais de Conservação Encoro de Abegondo-Cecebre, Betanzos-Mandeo, Río Eo, Parga-Ladra-Támoga e Ribadeo, em Espanha e, em Portugal, no Sítio de Importância Comunitário do Rio Lima, mais precisamente nos terrenos da Área Protegida das Lagoas de Bertiandos e S. Pedro de Arcos que foram adquiridos, para efeitos de conservação da natureza e da biodiversidade, pelo Município de Ponte de Lima que, no âmbito do Projeto LIFE FLUVIAL, por esta via, se constituiu como entidade apoiante.

http://www.novasdoeixoatlantico.com/dia-internacional-das-zonas-humidas-sessao-de-lancamento-projecto-life-fluvial/

MD MINHO DIGITAL
À 6.ª feira • Director: Manso Preto
Edição 354 • 1 de Abril 2022

cashconverters
Encuentra tu producto ¿Qué estás b

Dia Internacional das Zonas Húmidas e lançamento do Projecto LIFE FLUVIAL

26 Janeiro 2018

Gosto 0



O Serviço Área Protegida do Município de Ponte de Lima, à semelhança de anos anteriores, irá promover, no próximo dia 2 de fevereiro, Dia Internacional das Zonas Húmidas, visitas guiadas gratuitas, para o público em geral, sobre os percursos pedestres da Área Protegida e Zona Húmida de Importância Internacional das Lagoas de Bertiandos e S. Pedro de Arcos.

As visitas guiadas, que ocorrerão ao final da manhã, 11h:15m, e ao início da tarde, 15h:00m, terão como principal objetivo, em paralelo à criação de mais uma excelente oportunidade para visitar o espaço, dar a conhecer o valor natural da área, nomeadamente aquele que se encontra associado a alguns dos principais habitats de zonas húmidas que aí podem ser encontrados.

No decorrer das visitas guiadas serão prestadas informações sobre o projeto desenvolvido e em curso na Área Protegida, bem como a importância da mesma na dimensão ambiental e socioeconómica.

Na mesma data, com a sessão de abertura agendada para as 10h:00m, conforme programa em anexo, será realizada no auditório do Centro de Interpretação Ambiental da Área Protegida a apresentação, a cargo do Instituto Superior de Agronomia da Universidade de Lisboa, do Projeto LIFE FLUVIAL (LIFE16 NAT/ES/000771), aprovado ao abrigo do instrumento financeiro comunitário LIFE.

O Projeto LIFE FLUVIAL, que conta com a participação de 8 organismos e empresas públicas e entidades sem fins lucrativos de Portugal e Espanha, é liderado pela Universidade de Oviedo e detém como principais objetivos a melhoria do estado de

conservação e o desenvolvimento de medidas de gestão sustentáveis de corredores fluviais e bosques, em particular aqueles com presença de amieiros (amiais), em espaços da Rede Natura 2000, em Espanha e Portugal.

As ações deste projeto serão desenvolvidas nas Zonas Especiais de Conservação Encoro de Abegondo-Cecebre, Betanzos-Mandeo, Río Eo, Parga-Ladra-Támoga e Ribadeo, em Espanha e, em Portugal, no Sítio de Importância Comunitário do Rio Lima, mais precisamente nos terrenos da Área Protegida das Lagoas de Bertiandos e S. Pedro de Arcos que foram adquiridos, para efeitos de conservação da natureza e da biodiversidade, pelo Município de Ponte de Lima que, no âmbito do Projeto LIFE FLUVIAL, por esta via, se constituiu como entidade apoiante.

Gosto 0

0 comentários

Comentar

O seu nome

Comentários



Qual o código nesta imagem? *

Introduza o código acima.

Enviar

Do mesmo autor...

Plantação de árvores no Dia Internacionl da Paz	Setembro 2016
Autarquia Cerveirense atribui mais de 200 mil euros às coletividades e associações do concelho	Abril 2019
Grande Prémio de Poesia António Feijó | Regulamento do prémio para 2017	Janeiro 2017
Autarquia e EDP – Distribuição adaptam parceria à evolução tecnológica	Dezembro 2016
Aprovado Voto de Pesar pela morte de Mário Soares	Janeiro 2017

-39%

PC H

52,95 €

Notícias relacionadas

INVERSÃO DE VALORES E DIREITOS?	Abril 2022
EGO PERIGOSO	Abril 2022
NUS	Abril 2022
SER CONTRA PUTIN NÃO É SER PRÓ-AMERICANO!	Abril

Dia das Zonas Húmidas| Sessão de Lançamento do Projeto LIFE FLUVIAL (LIFE16 NAT/ES/000771)

Centro de Interpretação Ambiental de Lagoas de Bertiandos e S. Pedro de Arcos 2 Fevereiro 2018



10:00-10:15 – **Abertura**
Victor Manuel Alves Mendes, Presidente da Câmara Municipal de Ponte de Lima,
José Carlos Pimenta Machado, Administração de Região Hidrográfica do Norte,
Instituto de Conservação da Natureza e das Florestas do Norte.

10:15-10:30 – **O Projeto LIFE FLUVIAL: Mejora y gestión sostenible de corredores fluviales de la Región Atlántica Ibérica**
Jorge Luis Marquínez García, INDUROT, Universidade de Oviedo, Espanha.

10:30-10:45 – **Amiais em Portugal: importância, pressões e conservação no contexto atual**
Patricia Rodríguez-González, Centro de Estudos Florestais, Instituto Superior de Agronomia, Universidade de Lisboa, Portugal.

10:45-11:00 – **Estado de conhecimento sobre os amiais na Rede Natura 2000 em Portugal: contributo do projeto LIFE FLUVIAL**
Pedro Arsénio, LEAF, Instituto Superior de Agronomia, Universidade de Lisboa, Portugal

11:00-11:15 – **Ações de conservação do projeto LIFE FLUVIAL em Portugal**
Rui Rivaes, Centro de Estudos Florestais, Instituto Superior de Agronomia, Universidade de Lisboa, Portugal

11:15-12:30 – **Visita guiada** às Lagoas de Bertiandos e S. Pedro de Arcos.

Parceiros do projecto LIFE FLUVIAL

Espanha e Portugal juntam-se em defesa dos amieiros

A preservação dos amieiros da Área Protegida de Bertiandos e S. Pedro de Arcos é o principal foco do projecto com entidades portuguesas e espanholas, financiado pelo programa LIFE, da União Europeia, apresentado em Ponte de Lima nesta sexta-feira. Estas árvores fixam o azoto e enriquecem os solos, compondo o habitat de outras espécies autóctones.

TIAGO MENDES DIAS
2 de Fevereiro de 2018, 8:54
Partilhar notícia



Foto
BRUNO SIMÕES CASTANHEIRA
PUB

Zona húmida de importância internacional desde 2005, a Área Protegida das Lagoas de Bertiandos e S. Pedro d'Arcos é uma teia de vegetação e água na confluência dos rio Lima e do seu afluente Estorãos, que entrelaça prados húmidos, lagoas, charnecas e os

bosques nas suas margens, albergando mais de 500 espécies de flora e 200 de fauna nos seus 346 hectares, segundo o Instituto de Conservação da Natureza e das Florestas.

PUB

Os amieiros, predominantes nas margens dos cursos de água, são o principal alvo do próximo passo na protecção desse cenário, garantido pelo Life Fluvial, projecto de três milhões de euros financiado em 75% pelo programa Life da União Europeia (UE) para a conservação da natureza e que será apresentado nesta sexta-feira no Centro de Interpretação Ambiental da Área Protegida, Dia Internacional das Zonas Húmidas.

"Os amiais são extremamente importantes como habitat para espécies de fauna e flora, como amortecedores do efeito das cheias, e como enriquecedores dos solos, pois os amieiros são espécies fixadoras do azoto atmosférico", esclarece ao PÚBLICO Patricia Rodríguez González, professora do Instituto Superior de Agronomia (ISA), da Universidade de Lisboa, instituição envolvida no projecto – há mais sete entidades, tanto portuguesas, como espanholas, sendo liderado pela Universidade de Oviedo.

Uma das espécies de vegetação ripícola que se destaca na zona, a par da borrazeira-preta e do sanguinho, o amieiro, observou ainda a especialista, é o principal foco do Life Fluvial pelas fragilidades sentidas face à necessidade permanente de água nos solos para a "manutenção do seu funcionamento ecológico", às alterações climáticas, ao uso dos solos e à exploração dos recursos hídricos), e ainda à invasão de espécies exóticas – eucaliptos ou mimosas e outras acácias.

Perante tais ameaças, o projecto específico para a zona protegida a cargo da Câmara Municipal de Ponte de Lima – o Life Fluvial actua em

quatro áreas espanholas, também pertencentes à Natura 2000, rede de protecção ecológica da UE - visa “recuperar a composição natural de espécies dos amiais, promovendo as espécies autóctones e eliminando as espécies exóticas”, “favorecer as condições que permitem a regeneração natural deste ecossistema” e “limitar as condições de propagação de doenças no amieiro”, enunciou Patricia Rodríguez González.

Antes da intervenção da professora do ISA, Jorge Marquínez, professor da Universidade de Oviedo, inicia a apresentação do Life Fluvial, pelas 10h00. Na memória descritiva do projecto cedida pelo docente ao PÚBLICO, destaca-se que o amieiro e a borrazeira-preta são “espécies de conservação prioritária”, enquanto habitats, abrigos e zonas de alimentação de uma “grande diversidade de espécies de fauna e flora silvestres”, num território ainda com “espécies piscícolas migratórias com diversas categorias de ameaça”, como o salmão, a lampreia-marinha, o sável, a enguia e a toupeira-de-água.

Classificação gerou valor ambiental e económico

O Life Fluvial vai garantir “intervenções ao nível das galerias ripícolas das margens” e um “nível de conhecimento sobre a doença que está a afectar os amiais” que não seria possível com o trabalho até agora desenvolvido pela Câmara Municipal de Ponte de Lima, admite ao PÚBLICO Gonçalo Rodrigues, responsável técnico da autarquia pela paisagem protegida.

Apoiante do projecto, o município iniciou o Projecto de Valorização da Zona Húmida de Bertiandos e de S. Pedro d’Arcos, logo após a criação da área protegida em dezembro de 2000, para salvaguardar a biodiversidade e a paisagem, o único “recurso endógeno” que lá existia.

PUB

Cinco anos depois, a área tornou-se na primeira Zona Húmida do Norte de Portugal a ser reconhecida à luz da Convenção de Ramsar (Irão) – há mais 16 sítios Ramsar no país -, protocolo estabelecido, em 1971, para a preservação das zonas húmidas por 130 países – hoje, integra 169. Esse estatuto, assinala Gonçalo Rodrigues, deve-se ao facto do "tipo de habitats que se está a preservar ser raro na região biogeográfica" onde se situa Ponte de Lima.

Aquela zona serviu ainda de âncora à dinamização económica em redor, com a implementação do parque de campismo, das casas de campo para alojamento, das quintas pedagógicas e de um parque para bicicletas, que atraíram "gente ao território" e geraram 40 empregos directos e 30 indirectos ou sazonais, diz o responsável. Para o final do ano, está prevista a abertura de um hotel direccionado para a natureza, fruto de um investimento privado de cinco milhões de euros, apoiado pelo Norte 2020.

(http://www.ramsar.org/)

DIA INTERNACIONAL DAS ZONAS HÚMIDAS

02 fev '18



O Serviço Área Protegida do Município de Ponte de Lima, à semelhança de anos anteriores, irá promover, no próximo dia 2 de fevereiro, Dia Internacional das Zonas Húmidas, visitas guiadas gratuitas, para o público em geral, sobre os percursos pedestres da Área Protegida e Zona Húmida

Este site utiliza cookies para melhorar a sua experiência neste website. **aceitar e continuar ()**

de Importância Internacional das Lagoas de Bertiandos e S. Pedro de Arcos.

As visitas guiadas, que ocorrerão ao final da manhã, 11h15m, e ao início da tarde, 15h00m, terão como principal objetivo, em paralelo à criação de mais uma excelente oportunidade para visitar o espaço, dar a conhecer o valor natural da área, nomeadamente aquele que se encontra associado a alguns dos principais habitats de zonas húmidas que aí podem ser encontrados.

No decorrer das visitas guiadas serão prestadas informações sobre o projeto desenvolvido e em curso na Área Protegida, bem como a importância da mesma na dimensão ambiental e socioeconómica.

Na mesma data, com a sessão de abertura agendada para as 10h00m, conforme programa em anexo, será realizada no auditório do Centro de Interpretação Ambiental da Área Protegida a apresentação, a cargo do Instituto Superior de Agronomia da Universidade de Lisboa, do Projeto LIFE FLUVIAL (LIFE16 NAT/ES/000771), aprovado ao abrigo do instrumento financeiro comunitário LIFE.

O Projeto LIFE FLUVIAL, que conta com a participação de 8 organismos e empresas públicas e entidades sem fins lucrativos de Portugal e Espanha, é liderado pela Universidade de Oviedo e detém como principais objetivos a melhoria do estado de conservação e o desenvolvimento de medidas de gestão sustentáveis de corredores fluviais e bosques, em particular aqueles com presença de amieiros (amiais), em espaços da Rede Natura 2000, em Espanha e Portugal.

As ações deste projeto serão desenvolvidas nas Zonas Especiais de Conservação Encoro de Abegondo-Cecebre, Betanzos-Mandeo, Río Eo, Parga-Ladra-Támoga e Ribadeo, em Espanha e, em Portugal, no Sítio de Importância Comunitário do Rio Lima, mais precisamente nos terrenos da Área Protegida das Lagoas de Bertiandos e S. Pedro de Arcos que foram adquiridos, para efeitos de conservação da natureza e da biodiversidade, pelo Município de Ponte de Lima que, no âmbito do Projeto LIFE FLUVIAL, por esta via, se constituiu como entidade apoiante.

- Programa (/cmpontedelima/uploads/writer_file/document/3730/Programa_2fev2018.pdf)

Voltar

Centro de Interpretação Ambiental
Rua da Lagoa de São Pedro d'Arcos nº 476
4990 - 530 Arcos - Ponte de Lima

tel: (+351) 258 240 201
nº de emergência / S.O.S. Lagoas: (+351) 963 520 002

e-mail: lagoas@cm-pontedelima.pt (mailto:lagoas@cm-pontedelima.pt)
todos os contactos » (/pages/808)

Este site utiliza cookies para melhorar a sua experiência neste website. **aceitar e continuar ()**

(http://www.ramsar.org/)

ÁREA DE PAISAGEM PROTEGIDA DAS LAGOAS DE BERTIANDOS E S. PEDRO DE ARCOS COMEMOROU DIA INTERNACIONAL DAS ZONAS HÚMIDAS



08 fevereiro 2018

Este site utiliza cookies para melhorar a sua experiência neste website. **aceitar e continuar ()**

A Área Protegida das Lagoas de Bertiandos e S. Pedro de Arcos, reconhecida no âmbito da Convenção de Ramsar, como Zona Húmida de Importância Internacional, desde 2005, celebrou no dia 2 de fevereiro - o Dia Internacional das Zonas Húmidas, com várias iniciativas abertas à comunidade.

Estas iniciativas tiveram como principal objetivo sensibilizar para a importância destes *habitats* singulares, e das espécies de fauna e flora a eles associados, bem como para a relevância dos bens e serviços ambientais prestados pelas zonas húmidas que, pese embora estes factos, continuam sob forte ameaça em resultado de determinadas atividades humanas.

Nesta data, no auditório do Centro de Interpretação Ambiental, realizou-se ainda a sessão de lançamento do Projeto LIFE FLUVIAL (LIFE 16 NAT/ES/000771), que englobou várias apresentações a cargo do Instituto Superior de Agronomia da Universidade de Lisboa e da Universidade de Oviedo, sobre as ações deste projeto que visa a melhoria do estado de conservação e o desenvolvimento de medidas de gestão sustentáveis de corredores fluviais e bosques, em particular aqueles com a presença de amieiros, em espaços da Rede Natura 2000 situados na Galiza (Espanha) e no norte de Portugal.

Em Portugal as ações decorrerão na Área Protegida das Lagoas de Bertiandos e S. Pedro de Arcos, nos terrenos adquiridos pelo Município de Ponte de Lima para efeitos de conservação da natureza e da biodiversidade.

Após a sessão de lançamento, os presentes tiveram a oportunidade de realizar uma visita guiada à Lagoa de S. Pedro e ao Rio Estorãos, ficando a conhecer os valores naturais associados a estas zonas húmidas e áreas onde decorrerão as ações do projeto LIFE FLUVIAL.

No final, ficaram os agradecimentos a todos os presentes e os desejos que as Zonas Húmidas possam ser vistas e conservadas pela Humanidade como espaços de extrema importância para o bem-estar do Homem.



Este site utiliza cookies para melhorar a sua experiência neste website. aceitar e continuar ()

RÍA DE BETANZOS Y CECEBRE

La reserva eliminará dos rellenos ejecutados hace décadas en las marismas de Betanzos

Recuperará cuatro enclaves naturales degradados de la ría de Betanzos y del embalse de Cecebre a través del programa 'Life Fluvial' - Los trabajos rondarán los 400.000 euros

Antares Pérez a coruña

16·02·18 | 02:04



Enclaves de la ría de Betanzos y del embalse de Cecebre en los que prevé actuar la Reserva de la Biosfera. LA OPINIÓN

La Reserva de la Biosfera recuperará cuatro enclaves naturales degradados de la ría de Betanzos y del embalse de Cecebre a través del proyecto *Life Fluvial,* que tiene por objetivo mejorar el estado de conservación de los corredores fluviales de la Red Natura 2000. El plan, que redacta el Instituto Universitario de Biodiversidad Agraria y Desarrollo Rural de la Universidad de Santiago de Compostela, hará realidad una actuación proyectada hace ya más de una década por Demarcación de

Costas y aún pendiente: devolver a la marisma los terrenos ganados a la marisma por el antiguo campo de fútbol y de tiro de Miodelo, en Bergondo.

La reserva presentó el pasado miércoles el proyecto a los grupos ecologistas. El plan, todavía en fase de redacción, dispondrá de un presupuesto de unos 400.000 euros (75% procedentes de Europa) y permitirá recuperar cuatro áreas incluidas en Zonas de Especial Conservación, dos de ellas de la ría de Betanzos y las dos restantes del embalse de Cecebre. Los trabajos serán ejecutados por la Empresa de Transformación Agraria (Tragsa) y la Empresa Municipal de Augas da Coruña (Emalcsa).



El técnico de la Reserva de la Biosfera Miguel Fernández detalló ayer a consulta de este diario las actuaciones previstas

en los cuatro enclaves. Los trabajos proyectados en la ría de Betanzos pasan por retirar los materiales de relleno de los antiguos campos de tiro y de fútbol de Miodelo, en Bergondo. Los terrenos, de titularidad municipal, llevan muchos años sin uso y el Concello ya había intentado en varias ocasiones recabar fondos para su restauración.

La actuación que plantean ahora el Instituto Universitario de Biodiversidad Agraria y Desarrollo Rural y la Reserva de la Biosfera pasa por "retornar los terrenos a la marisma" y reforestar el ámbito con arbolado autóctono, como fresnos (*Fraxinus excelsior*) o sauces (*Salix)*. Miguel Fernández explica que además de retirar los materiales de relleno, prevén "abrir canales para que entre el agua de nuevo".
Los trabajos proyectados en el ZEC Encoro de Abegondo-Cecebre pasan por la retirada de basura y residuos, la reforestación con especies autóctonas y la retirada de especies invasoras y de árboles muertos, aunque esto último con precaución. "Se realizará una retirada muy selectiva", explica el técnico de la reserva, que destaca que en muchas ocasiones los árboles muertos realizan una importante labor de conservación de la biodiversidad.

La Reserva de la Biosfera calcula que los trabajos comenzarán en verano. Los proyectos están actualmente en fase de redacción y los colectivos ecologistas tendrán oportunidad de plantear sus propuestas. Las actuaciones van en la línea de las solicitadas por la UE a través del plan de infraestructuras verdes y tienen por principal objetivo las amenazas sobre los bosques hidrófilos, hábitat principal al que va dirigido el proyecto.

TEMAS Embalse de Cecebre Red Natura

iVoox Podcast & Radio



Por Ser Occidente (https://www.ivoox.com/perfil-ser-occidente_a8_podcaster_1453524_1.html) > Ser Occidente-Noticias (https://www.ivoox.com/podcast-ser-occidente-noticias_sq_f199306_1.html)

19/02/2018

2 | 0 | 0

Ser Occidente Vegadeo LifeFluvial Presentación Previa 19-02-2018

REPRODUCIR

(https://w
_bk_show

00:00 03:24

Descargar | Compartir | Me gusta | Más

Descripción de Ser Occidente Vegadeo LifeFluvial Presentación Previa 19-02-2018

Mañana se presenta en la Casa de Cultura de Vegadeo, el proyecto LifeFluvial, una iniciativa que afecta a todo el territorio intereo y toda la cornisa cantábrica hasta Portugal, encaminada a recuperar los cauces fluviales, durante los tres próximos años.

vegadeo (https://www.ivoox.com/podcasts-vegadeo_sa_f9331368_1.html) reserva biosfera (https://www.ivoox.com/podcasts-reserva-biosfera_sa_f9585789_1.html) ser occidente (https://www.ivoox.com/podcasts-ser-occidente_sa_f9659460_1.html) lifefluvial (https://www.ivoox.com/podcasts-lifefluvial_sa_f93312728_1.html)

Comentarios



Anónimo

Escribe un comentario ...

protección de reCAPTCHA
Privacidad - Términos

PUBLICAR

Más de Política, economía y opinión

Por Ser Occidente (https://www.ivoox.com/perfil-ser-occidente_a8_podcaster_1453524_1.html) > Ser Occidente-Noticias (https://www.ivoox.com/podcast-ser-occidente-noticias_sq_f199306_1.html)

20/02/2018
14 | 0 | 0

Ser Occidente Vegadeo Presentación Proyecto LifeFluvial 20-02-2018

REPRODUCIR

(https://w
_bk_show

00:00 10:21

Descargar | Compartir | Me gusta | Más

Descripción de Ser Occidente Vegadeo Presentación Proyecto LifeFluvial 20-02-2018

Esta mañana se presentó en la Casa de Cultura de Vegadeo el proyecto Lifefluvial.

vegadeo (https://www.ivoox.com/podcasts-vegadeo_sa_f9331368_1.html) ser occidente (https://www.ivoox.com/podcasts-ser-occidente_sa_f9659460_1.html) intereo (https://www.ivoox.com/podcasts-intereo_sa_f9704302_1.html) proyecto lifefluvial (https://www.ivoox.com/podcasts-proyecto-lifefluvial_sa_f93317193_1.html)

Comentarios

Anónimo

Escribe un comentario ...

protección de reCAPTCHA
Privacidad · Términos

PUBLICAR

Sociedad / Medio ambiente

Escuchar

Fuente: RTPA, 20 de febrero. 2018 19:50

Las rías de Villaviciosa y del Eo, elegidas para estudiar el cambio climático

N'asturianu



Investigadores quieren conocer más sobre el aumento del nivel del mar

Cuatro rías del norte de España servirán de banco de pruebas para conocer más sobre los efectos del cambio climático. Dos de ellas se encuentran en el Principado, la de Villaviciosa y la del Eo, compartida también con Galicia.

Los investigadores de la Universidad de Cantabria estudiarán cómo el cambio climático está causando año tras año un constante aumento del nivel del mar.

La desembocadura del Eo, por ejemplo, cuenta con 563 hectáreas de extensión y es una zona de enorme riqueza medioambiental que cambiarán en los

próximos meses de aspecto gracias al proyecto 'Life fluvial' que, entre otros objetivos, persigue eliminar las especies invasoras de los cauces.

Algo, aseguran los expertos, fundamental, aunque una de las grandes prioridades sigue siendo el dragado de la arena que ciega ahora mismo la ría. Ambos proyecto se encuentran en estos momentos en su fase inicial.

COMPARTE ESTA NOTICIA

Ribadeo expropiará 33 fincas para retirar eucaliptos de la ría con fondos de la UE

ISABEL GARCÍA FERNÁNDEZ

20 FEBRERO 2018 20:14 H.

RIBADEO (/GL/TAGS/RIBADEO) UE (/GL/TAGS/UE) EXPROPIACIONES (/GL/TAGS/EXPROPIACIONES)





Privacidad

El municipio es el que más terreno adquirirá para contribuir a regenerar el cauce del Eo en el marco de un proyecto interautonómico

(https://www.facebook.com/sharer/sharer.php?text=Ribadeo+expropiar%C3%A1+33+fincas+para+re
u=https://www.elprogreso.es/gl/articulo/a-marina/ribade
a-marina/ribadeo-expropiara-33-fincas-retirar-eucaliptos-ria-fondos-ue/201802202014401296522.html)

Ribadeo expropiará 33 fincas —4,5 hectáreas en dirección Vegadeo desde As Aceas, donde termina la ensenada de A Vilavella— para eliminar eucaliptales y regenerar con arbolado autóctono su margen del estuario. Es el municipio que más aporta en el marco del Proyecto Life Fluvial, destinado a la recuperación de cauces, como el del Eo durante los próximos cuatro años. Su socio principal y promotor es el colectivo de municipios de la reserva de la biosfera InterEo, que preside el alcalde castropolense, José Ángel Pérez.

Anuncios Googl

Dejar de ver anunci

¿Por qué este anuncio

La entidad, que presentó este martes en la localidad vegadense las actuaciones,

Mero en A Coruña, además de la del río Lima, en Portugal. El Instituto de Recursos Naturales y Ordenación del Territorio (Indurot) de la Universidad de Oviedo, el Instituto de Biodiversidade Agraria de la Universidade de Santiago y el Superior de Agronomía de Lisboa son los coordinadores de la actuación, que que ejecutarán las firmas Emalcsa y Tragsa a partir del verano.

Privacidad

tenía además experiencia el Concello, que rige el nacionalista Fernando Suárez, en comprar terrenos al borde del estuario para eliminar eucaliptos y plantar vegetación autóctona. Así lo hizo a lo largo de la ensenada de A Vilavella y estaba pendiente de continuar, siguiendo el curso de la senda del tren minero. Gracias a estos fondos europeos, proseguirá, al menos en parte, con esa idea.

► Lee la información completa en la edición impresa de El Progreso de este miércoles◄

Contenido patrocinado

(https://www.desafiomundial.com/cuatro-hermanas-se-toman-la-misma-foto-durante-40-anos/?utm_source=tb&utm_medium=elprogresonetwork-elprogresoes-tb&utm_content=3138147804&utm_campaign=16160017-tb&utm_cpc=Zr0z7ys_Y1MqJzeT8e8CQkCUgH0KVKXowGNKD445jlM=&tblci=GiDilbFHhhl6D2OCjiya5XdMr8erFW7YKfsIC_87uvww8SDohEE

4 hermanas se toman la misma foto durante 40 años. No llores cuando veas la última

Desafiomundial

(https://www.desafiomundial.com/cuatro-hermanas-se-toman-la-misma-foto-durante-40-anos/?utm_source=tb&utm_medium=elprogresonetwork-elprogresoes-tb&utm_content=3138147804&utm_campaign=16160017-tb&utm_cpc=Zr0z7ys_Y1MqJzeT8e8CQkCUgH0KVKXowGNKD445jlM=&tblci=GiDilbFHhhl6D2OCjiya5XdMr8erFW7YKfsIC_87uvww8SDohEE

(https://www.dailybreak.co/es/110202/?utm_source=tb&utm_campaign=17387318&utm_medium=referral&utm_term=elprogresonetwork-elprogresoes&s_id=1395203&cl=GiDilbFHhhl6D2OCjiya5XdMr8erFW7YKfsIC_87uvww8SCt01Eo0PPOyLyl5-Y_#tblciGiDilbFHhhl6D2OCjiya5XdMr8erFW7YKfsIC_87uvww8SCt01Eo0PPOyLyl5-Y_)

Si el gato te muerde, significa lo siguiente

Dailybreak

(https://www.dailybreak.co/es/110202/?utm_source=tb&utm_campaign=17387318&utm_medium=referral&utm_term=elprogresonetwork-elprogresoes&s_id=1395203&cl=GiDilbFHhhl6D2OCjiya5XdMr8erFW7YKfsIC_87uvww8SCt01Eo0PPOyLyl5-Y_#tblciGiDilbFHhhl6D2OCjiya5XdMr8erFW7YKfsIC_87uvww8SCt01Eo0PPOyLyl5-Y_)

(https://med.etoro.com/aw.aspx?A=45729&Task=Click&SubAffiliateID=ES_HE_Desk_Blogpost_Crypto_Bitcoin_13-02-symbol=btc&utm_source=taboola&utm_medium=referral&tblci=GiDilbFHhhl6D2OCjiya5XdMr8erFW7YKfsIC_87uvww8SCY_EgondeH7J2Mu-LbAQ#tblciGiDilbFHhhl6D2OCjiya5XdMr8erFW7YKfsIC_87uvww8SCY_EgondeH7J2Mu-LbAQ)

Bitcoin para principiantes: aprenda lo que necesita antes de comprar Bitcoin con eToro

eToro

(https://trc.taboola.com/elprogresonetwork-elprogresoes/log/3/click?pi=%2Fgl%2Farticulo%2Fa-marina%2Fribadeo-expropiara-33-fincas-retirar-eucaliptos

Privacidad

Escuchar

Fuente: RTPA, 20 de febreru. 2018 19:50

Les ríes de Villaviciosa y del Eo, escoyíes pa estudiar el cambiu climáticu

En castellano



Investigadores quieren conocer más sobre la medría del nivel del mar

Cuatro ríes del norte d'España sedrán bancu de pruebes pa conocer más sobre los efectos del cambiu climáticu. Dos d'elles tán nel Principáu, la de Villaviciosa y la del Eo, compartida con Galicia.

Los investigadores de la Universidá de Cantabria estudiarán cómo'l cambiu climáticu ta causando añu tres añu una constante medría del nivel del mar.

La desembocadura del Eo, por exemplu, cuenta con 563 hectárees d'estensión y ye una zona de bayura mediuambiental que cambiarán nos próximos meses d'aspectu gracies al proyectu 'Life fluvial' que, ente otros oxetivos, persigue desaniciar les especies invasores de los calces.

Dalgo, aseguren los espertos, fundamental, anque una de les grandes prioridaes sigue siendo'l dragáu del sable que ciega anguaño la ría. Dambos proyectos tán nestos momentos na fase inicial.

COMPARTE ESTA NOTICIA

Televisión

Portada
En directo TPA
Programación TPA
Programas TPA
A la carta

Radio

Portada
En directo RPA
Programación RPA
Programas RPA
A la carta

Noticias

Portada
Asturias
Ciencia y tecnología
Deportes
Economía
España
Internacional
Sociedad
Sucesos

Servicios

El tiempo
El estado del tráfico
Accesibilidad

SOBRE

Corporativo

Gabinete de prensa

Lee sin límites todas las noticias

Suscríbete por 1€

A MARIÑA

En Asturias también eliminarán eucaliptos de la margen de la ría, al igual que hizo Ribadeo

D.GAYOSO
VEGADEO / LA VOZ



En el marco del proyecto Life Fluvial, presentado ayer en Vegadeo

15 nov 2018 . Actualizado a las 13:07 h.

Comentar · 0

El ambicioso proyecto Life Fluvial, presentado hace unas semanas en Ribadeo, fue ayer explicado en Vegadeo a alcaldes, concejales y asociaciones del Occidente asturiano.

Los técnicos ya trabajan sobre el terreno para conocer más de cerca las zonas donde se actuará, aunque no se contemplan obras visibles antes de final de año. El proyecto, que se desenvolverá en un periodo de cuatro años, trata de mejorar el estado de conservación de los corredores fluviales de la región atlántica. Se ejecutará en varios lugares del estuario ribadense, como Ribadeo, A Pontenova o Vegadeo, donde se actuará eliminando una serie de especies invasoras y sustituyéndolas por otras acordes con el entorno natural de la zona.





El coche eléctrico urbano aumenta el placer de conducción gracias a su motor 100 % eléctrico.
Ver más

El eucalipto será, especialmente, una de esas especies en las que más se trabaje eliminándolo de la margen de la ría, al igual que está haciendo ya en este momento Ribadeo.

Archivado en: Vegadeo Ribadeo Ría de Ribadeo Castropol

Comentar · 0

También en La Voz

Invasión en Ucrania, en directo: Volodímir Zelenski interviene en el Congreso de los Diputados
G. CONSUEGRA / OLALLA SÁNCHEZ / MARÍA HERMIDA


Switchblade, los drones estadounidenses que pueden inclinar la balanza en la guerra *más*
MANUEL ARROYO


Laura Pausini: «Marco sigue diciéndome que no me traicionó, pero yo sé con quién fue»
SUSANA ACOSTA


PUBLICIDAD
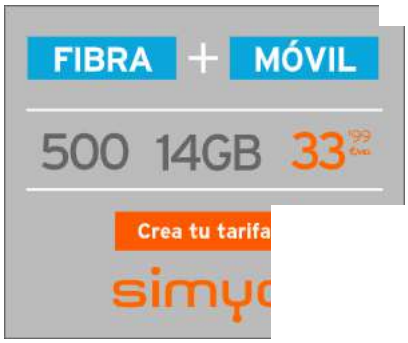

Comentarios

Para comentar es necesario estar registrado en lavozdegalicia.es

Regístrate gratis Iniciar sesión

Texto a buscar... BUSCAR

Cambiar idioma: Galego

PUBLICIDAD

COMARCAS

En Asturias también eliminarán eucaliptos de la margen de la ría, al igual que hizo Ribadeo

D.GAYOSO
VEGADEO / LA VOZ



En el marco del proyecto Life Fluvial, presentado ayer en Vegadeo

15 nov 2018 . Actualizado a las 13:07 h.

Comentar · 0

El ambicioso proyecto Life Fluvial, presentado hace unas semanas en Ribadeo, fue ayer explicado en Vegadeo a alcaldes, concejales y asociaciones del Occidente asturiano.

Los técnicos ya trabajan sobre el terreno para conocer más de cerca las zonas donde se actuará, aunque no se contemplan obras visibles antes de final de año. El proyecto, que se desenvolverá en un periodo de cuatro años, trata de mejorar el estado de conservación de los corredores fluviales de la región atlántica. Se ejecutará en varios lugares del estuario ribadense, como Ribadeo, A Pontenova o Vegadeo, donde se actuará eliminando una serie de especies invasoras y sustituyéndolas por otras acordes con el entorno natural de la zona.

Peugeot e-208 : El coche

El eucalipto será, especialmente, una de esas especies e
que está haciendo ya en este momento Ribadeo.

urbano eléctrico o térmico.



El coche eléctrico urbano aumenta el placer de conducción gracias a su motor 100 % eléctrico.

Ver más

Archivado en: Vegadeo Ribadeo Ría de Ribadeo Castropol

Comentar · 0

PUBLICIDAD

Comentarios

Para comentar es necesario estar registrado en lavozdeasturias.es

Regístrate gratis **Iniciar sesión**

Texto a buscar... BUSCAR

ÚLTIMA HORA
Una adolescente aparece muerta con heridas de arma blanca en Oviedo

El plan Life Fluvial eliminará especies invasoras en sesenta kilómetros del río Eo

Castropol, Vegadeo y San Tirso de Abres se beneficiarán de este proyecto en el que también participan Galicia y Portugal



El director del proyecto, Jorge Marquínez, quinto por la derecha, en la presentación en Vegadeo. / E. C.

DAVID S. FUENTE
VEGADEO.
Miércoles, 21 febrero 2018, 00:23

El auditorio Félix Menéndez de la Casa de Cultura de Vegadeo acogió la presentación del proyecto Life Fluvial, cuyo objetivo es mejorar el estado de conservación de los corredores fluviales de la región atlántica ibérica de la Red Natura 2.000.

El proyecto -que se encuentra en fase de diagnóstico- se desarrollará en un periodo de cuatro años, hasta el 31 de agosto de 2021, y cuenta con un presupuesto de tres millones de euros, de los cuales la Comisión Europea sufraga el 75%.

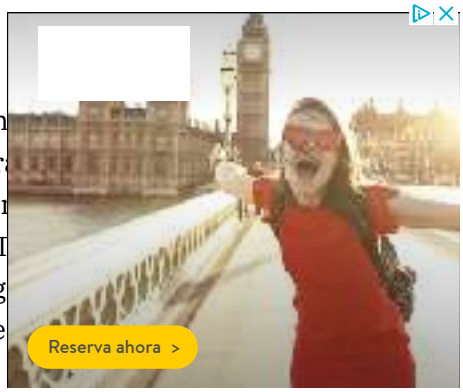

Ocho instituciones de Asturias, Galicia y Portugal forman proyecto impulsado por el Instituto de Biodiversidad Agr Desenvolvimiento Rural (Ibader) de la Universidad de Sa con el Instituto de Recursos Naturales y Ordenación del T (Indurot) de la Universidad de Oviedo, cuyo director, Jorg dijo que el programa «permite tener interconectado los e terrestres».

Este proyecto pretende recuperar tres cuencas fluviales (la del Eo, la del alto Miño en Galicia y la del río Lima en Portugal), mitigando y corrigiendo los efectos causados por especies invasoras que, como el eucalipto o el chopo, se han instalado en hábitat naturales. Se trata, así, de evitar estas amenazas con la instalación también de árboles autóctonos como robles y alisos. Se actuará en un total de 51 hectáreas en las márgenes de los ríos.

En concreto, en «sesenta kilómetros de la cuenca del Eo», dijo Marquínez, quien aseguró que en Asturias también se recuperarán las Lagunas de Villadún, donde «se retirará la vegetación exótica invasora y se restaurarán las orillas de las lagunas».

Forman parte del proyecto el Ibader de la Universidad de Santiago de Compostela, el Indurot de la Universidad de Oviedo, el Instituto Superior de Agronomía de la Universidad de Lisboa, la asociación InterEo, la asociación de desarrollo rural Mariñas-Betanzos, el Ayuntamiento de Ribadeo, la empresa municipal de aguas de La Coruña y Tragsa.

TENDENCIAS

Comentarios

MÁS NOTICIAS DE EL COMERCIO





PUBLICIDAD

ÚLTIMA HORA

Asesinan a una niña de 14 años en Oviedo

La eliminación de especies invasoras en la cuenca del Eo empezará este año

Un grupo de especialistas retirará los humeros (alisos) infectados por hongos y restaurará la vegetación autóctona

Vegadeo, A. M. SERRANO

21·02·18 | 01:45

La vertiente asturiana del río Eo se beneficiará de varias actuaciones a lo largo de este año para mejorar el estado de su cuenca. El proyecto europeo "Life Fluvial" dirigido por el Instituto de Recursos Naturales y Ordenación del Territorio (Indurot) de la Universidad de Oviedo prevé eliminar las especies invasoras y los árboles coloquialmente conocidos como humeros (alisos) que están infectados por hongos, y restaurar la cubierta vegetal con especies autóctonas.

Según indicó ayer, en Vegadeo, el director del proyecto, Jesús Valderrábano, a lo largo de 2018 se analizará todo el territorio objeto de actuación gracias a un equipo multidisciplinar que ofrecerá un diagnóstico exahustivo de la cuenca. En algunos casos, siempre que las previsiones no fallen, será posible intervenir a partir de junio, ya que se podrán compatibilizar ambos trabajos.

El proyecto afecta también a la vertiente gallega y recoge actuacion
administrativas y políticas, sino solo el curso natural del río que se
acciones se llevará a cabo según discurre el río y por zonas de influe
territorio es gallego o asturiano", explica Valderrábano.



Uso de cookies: Este sitio web emprega cookies para mellora-la experiencia de usuario. Se continúa navegando consente a aceptación de ditas cookies e acepta a nosa política de cookies (se pincha no enlace obterá máis información).

Fragas do Mandeo

Fondo de conservación da natureza de As Mariñas

Presentación del Life Fluvial en Chelo

14 marzo 2018

La próxima semana se va a presentar el proyecto Life Fluvial en el aula de la naturaleza de Chelo. La Asociación de Desarrollo Rural Mariñas-Betanzos, organizadora del evento, nos ha invitado a dar una breve charla que versará sobre la custodia del territorio como herramienta de gestión del patrimonio natural.

Este proyecto tiene como finalidad mejorar el estado de conservación de los corredores fluviales de la región atlántica ibérica, centrándose en los bosques de ribera de alisos y fresnos (hábitat prioritario 91E0). Actuará en ocho espacios naturales de la Red Natura, dos de los cuales están en nuestra comarca, cuatro en Lugo, uno en Asturias y otro en Portugal. La financiación procede principalmente de la Unión Europea y cuenta con ocho socios de ambos países.

Aunque Fragas do Mandeo no forma parte de este proyecto, dado el impacto que puede tener en la preservación de la biodiversidade local, pondremos a su disposición nuestra experiencia en todo lo relativo a la custodia del territorio como instrumento de conservación.

Lugar: Aula de la natureza de Chelo (Coirós).
Fecha: Jueves 22 de marzo de 2018.
Hora: De 11:00 a 14:00.
Programa: Para más información, descarga el tríptico de la jornada.

- ## CAMPAÑAS



291.820 m^2
custodiados
¡descubre dónde!

- ## VOLUNTARIADO AMBIENTAL

PUBLICIDAD

APROVECHA
GRATIS: Regístrate y disfruta de todos los contenidos de LA OPINIÓN

COIRÓS

La reserva presenta hoy en Chelo un plan para mejorar los paseos fluviales

Expertos detallarán medidas para el entorno de la ría de Betanzos y el embalse de Cecebre

Redacción | coirós

22·03·18 | 02:11

El Aula de Naturaleza de Chelo, en Coirós, acogerá hoy, a partir de las 11.00 horas, la jornada de presentación del proyecto *Life Fluvial*. Se trata de un programa europeo del que es socio la Reserva de la Biosfera Mariñas Coruñesas e Terras do Mandeo y que tiene como objetivo mejorar el estado de conservación de corredores fluviales atlánticos incluidos en la Red Natura 2000.

A través de este proyecto, en la reserva se llevarán a cabo una serie de iniciativas para mejorar los paseos fluviales. Destacarán las que se desarrollarán en el territorio de la ría de Betanzos y en el embalse de Cecebre. Varios ponentes expertos detallarán hoy los proyectos.

¿Con

Compartir el artículo

Compartir una noticia

Facebook

Twitter

Linkedin

Whatsapp

Telegram

Correo electrónico



Los jubilados se vuelven locos con esta nueva tecnología revolucionaria

Patrocinado por Clear Hearing Experts



11 errores de inversión que evitar después de los 50

Patrocinado por Fisher Investments España





¿Con

LUNES, 26 DE MARZO DE 2018

CORUÑAhoy

Buscar

A Coruña
12 °C

NOTICIAS DE ACTUALIDAD DE A CORUÑA

Emalcsa colabora en el proyecto Life Fluvial

AUTOR: CORUÑA HOY / **FECHA: JUE, 22/03/2018 - 16:18** / ETIQUETAS: LIFE FLUVIAL



Neste 22 de marzo, Día Mundial da Auga, dedicado este ano á importancia da conservación da natureza para manter limpas as fontes de auga potable, foi presentado na Aula de Natureza de Chelo (Coirós) o proxecto *Life Fluvial*. Emalcsa colabora nesta iniciativa co Instituto de Recursos Naturais e Ordenación do Territorio (INDUROT) da Universidade de Oviedo; o Instituto de Biodiversidade Agraria e Desenvolvemento Rural da Universidade de Santiago; o Instituto Superior de Agronomía da Universidade de Lisboa; a Asociación de Desenvolvemento Rural das Mariñas-Betanzos; a Reserva da Biosfera Mariñas Coruñesas e Terras do Mandeo; a Reserva da Biosfera do Río Eo, Oscos e Terras de Burón; Tragsa e o Concello de Ribadeo.

O obxectivo de *Life Fluvial* é a mellora do estado de conservación de corredores fluviais atlánticos na Rede Natura 2000. Para cumprir esta meta, desenvólvese unha estratexia transnacional en toda a Península Ibérica, para a xestión sostible dos bosques higrófilos (húmidos) nos cursos de varios ríos. Isto supón enfrontarse a ameazas como as especies invasoras, a intensificación de usos humanos ou os problemas fitosanitarios. Un dos seus escenarios de acción será a contorna do encoro de Cecebre.

Os traballos en Cecebre inícianse o vindeiro ano

As actuacións comezarán en abril de 2019, e consistirán na retirada de árbores mortas, sempre de xeito selectivo para non alterar o ciclo da biodiversidade; a localización e eliminación de especies invasoras, e a repoboación con árbores autóctona de 8,6 hectáreas de bosque aluvial.

Nas apertura das xornadas de presentación de *Life Fluvial* participaron o alcalde de Coirós, Francisco Quintela; a concelleira de Medio Ambiente da Coruña, María García; o presidente da Asociación de Desenvolvemento Rural Mariñas-Betanzos e da Reserva de Biosfera Mariñas Coruñesas e Terras do Mandeo; José Antonio Santiso; e o director técnico do proxecto *Life Fluvial*, Jorge Marquínez García.

Emalcsa está especialmente interesada na conservación dos hábitats naturais na contorna dos acuíferos, na liña que marca hoxe a celebración do Día Mundial da Auga. Os problemas ambientais, sendo o cambio climático o maior deles, están a provocar crises asociadas aos recursos hídricos en todo o mundo, como a seca que vivimos a finais de 2017 en Galicia. Neste contexto, a conservación dos bosques, o solo e a biodiversidade dos ríos e lagos é fundamental para garantir que dispoñemos de auga para beber.

O coidado ambiental, unha prioridade para Emalcsa

O compromiso de Emalcsa coa conservación do Medio Ambiente demóstrase con actuacións como a colaboración coa Reserva da Biosfera Mariñas Coruñesas e Terras do Mandeo, na que se enmarca o encoro de Cecebre. En todo momento, a empresa municipal fai unha xestión do encoro na que é prioritario respectar a biodiversidade, con supervisión directa e implicación constante do noso persoal técnico. Un encoro vivo é un encoro que garante a calidade da auga para o consumo humano.

De igual xeito, os valores ecolóxicos son eixes centrais nas liñas de investigación de Emalcsa. Dan bo exemplo proxectos como iEcoCity, liderado pola nosa empresa e desenvolvido con fondos europeos e centrado no control do consumo no pequeno comercio urbano.. Non en van, o coidado ambiental é unha das liñas centrais na Cátedra Emalcsa, posta en marcha o ano pasado en colaboración coa

Universidade da Coruña, e que pretende desenvolver o potencial de coñecemento de cara a mellora da sustentabilidade dos sistemas de auga urbana, con unha clara orientación o entorno galego como un centro de referencia para a mellora.

O seu primeiro froito e un plan de ampliación do coñecemento asociado o entorno do encoro de Cecebre, incluíndo o lago de Meirama como cabeceira da mesma e de gran transcendencia para o futuro da area metropolitana. Falamos da iniciativa GLEON, que propón incluír Cecebre coa sua motorización nunha rede científica internacional con instalacións similares para coñecer a situación, a evolución e os problemas e solucións das dinámicas das masas de auga continental, como o caso do encoro de Cecebre. A estas dúas iniciativas hai que sumar a labor divulgadora dos valores naturais asociado o certame de debuxo naturista e o recentemente proposto concurso escolar para darlles a coñecer aos máis novos o ciclo da auga na nosa contorna, porque aquelo que se coñece, respéctase.

As Nacións Unidas celebran o Día Mundial da auga desde 1993, co obxectivo de divulgar os problemas relacionados coa xestión da auga e concienciar á poboación da importancia de coidar o líquido que nos dá a vida. Un compromiso co que Emalcsa coincide plenamente.

Compartir:

Otras noticias de interés

PUBLICIDAD

APROVECHA
GRATIS: Regístrate y disfruta de todos los contenidos de LA OPINIÓN

A CORUÑA

Un proyecto europeo restaurará zonas degradadas en la ría brigantina

Se reforestarán los viejos campos de fútbol y de tiro de Bergondo y el entorno de Cecebre

Redacción | a coruña

23·03·18 | 02:07

El proyecto *Life Fluvial*, un plan medioambiental europeo que actuará en varias zonas de España y Portugal, se presentó ayer en el Área de Naturaleza de Chelo en Coirós porque también incluye actuaciones de restauración en el área de la Reserva de Biosfera Mariñas Coruñesas e Terras do Mandeo.

Este proyecto concretamente supondrá para la comarca actuaciones de restauración, recuperación y gestión sostenible de bosques aluviales en la ría de Betanzos y en la zona del embalse de Abegondo-Cecebre.

Compartir el artículo

Compartir una noticia

Facebook

Twitter

Linkedin

Whatsapp

Telegram

Correo electrónico



¿Son suficientes 500.000 € para una jubilación acomodada?

Patrocinado por Fisher Investments España



Los jubilados se vuelven locos con esta nueva tecnología revolucionaria

Patrocinado por Clear Hearing Experts





ÚLTIMA HORA
14:23 h. **Mallos-Estación-Vioño nº 19**

22M, Día Mundial da Auga

Presentación do proxecto "Life Fluvial"

Emalcsa colabora neste proxecto de preservación da natureza nas beiras dos ríos atlánticos, que se desenvolverá na contorna do encoro de Cecebre, entre outras localizacions de Asturias, Galicia e Portugal

REDACCIÓN 26 MAR. 2018 día mundial presentación do da Proxecto



Foto Emalcsa.es

Neste 22 de marzo, Día Mundial da Auga, dedicado este ano á importancia da conservación da natureza para manter limpas as fontes de auga potable, foi presentado na Aula de Natureza de Chelo (Coirós) o proxecto *Life Fluvial*. Emalcsa colabora nesta iniciativa co Instituto de Recursos Naturais e Ordenación do Territorio (INDUROT) da Universidade de Oviedo; o Instituto de Biodiversidade Agraria e Desenvolvemento Rural da Universidade de Santiago; o Instituto Superior de Agronomía da Universidade de Lisboa; a Asociación de Desenvolvemento Rural das Mariñas-Betanzos; a Reserva da Biosfera Mariñas Coruñesas e Terras do Mandeo; a Reserva da Biosfera do Río Eo, Oscos e Terras de Burón; Tragsa e o Concello de Ribadeo.

O obxectivo de *Life Fluvial* é a mellora do estado de conservación de corredores fluviais atlánticos na Rede Natura 2000. Para cumprir esta meta, desenvólvese unha estratexia transnacional en toda a Península Ibérica, para a xestión sostible dos bosques higrófilos (húmidos) nos cursos de varios ríos. Isto supón enfrontarse a ameazas como as especies invasoras, a intensificación de usos humanos ou os problemas fitosanitarios. Un dos seus escenarios de acción será a contorna do encoro de Cecebre.

Os traballos en Cecebre inícianse o vindeiro ano

As actuacións comezarán en abril de 2019, e consistirán na retirada de árbores mortas, sempre de xeito selectivo para non alterar o ciclo da biodiversidade; a localización e eliminación de especies invasoras, e a repoboación con árbores autóctonas de 8,6 hectáreas de bosque aluvial.

Nas apertura das xornadas de presentación de *Life Fluvial* participaron o alcalde de Coirós, Francisco Quintela; a concelleira de Medio Ambiente da Coruña, María García; o presidente da Asociación de Desenvolvemento Rural Mariñas-Betanzos e da Reserva de Biosfera Mariñas Coruñesas e Terras do Mandeo; José Antonio Santiso; e o director técnico do proxecto *Life Fluvial*, Jorge Marquínez García.

Emalcsa está especialmente interesada na conservación dos hábitats naturais na contorna dos acuíferos, na liña que marca hoxe a celebración do Día Mundial da Auga. Os problemas ambientais, sendo o cambio climático o maior deles, están a provocar crises asociadas aos recursos hídricos en todo o mundo, como a seca que vivimos a finais de 2017 en Galicia. Neste contexto, a conservación dos bosques, o solo e a biodiversidade dos ríos e lagos é fundamental para garantir que dispoñemos de auga para beber.

O coidado ambiental, unha prioridade para Emalcsa

O compromiso de Emalcsa coa conservación do Medio Ambiente demóstrase con actuacións como a colaboración coa Reserva da Biosfera Mariñas Coruñesas e Terras do Mandeo, na que se enmarca o encoro de Cecebre. En todo momento, a empresa municipal fai unha xestión do encoro na que é prioritario respectar a biodiversidade, con supervisión directa e implicación constante do noso persoal técnico. Un encoro vivo é un encoro que garante a calidade da auga para o consumo humano.

De igual xeito, os valores ecolóxicos son eixes centrais nas liñas de investigación de Emalcsa. Dan bo exemplo proxectos como ***iEcoCity***, liderado pola nosa empresa e desenvolvido con fondos europeos e centrado no control do consumo no pequeno comercio urbano. Non en van, o coidado ambiental é unha das liñas centrais na Cátedra Emalcsa, posta en marcha o ano pasado en colaboración coa Universidade da Coruña, e que pretende desenvolver o potencial de coñecemento de cara a mellora da sustentabilidade dos sistemas de auga urbana, con unha clara orientación o entorno galego como un centro de referencia para a mellora.

O seu primeiro froito é un plan de ampliación do coñecemento asociado o entorno do encoro de Cecebre, incluíndo o lago de Meirama como cabeceira da mesma e de gran transcendencia para o futuro da área metropolitana. Falamos da **iniciativa GLEON**, que propón incluír Cecebre coa sua motorización nunha rede científica internacional con instalacións similares para coñecer a situación, a evolución e os problemas e solucións das dinámicas das masas de auga continental, como o caso do encoro de Cecebre. A estas dúas iniciativas hai que sumar a labor divulgadora dos valores naturais asociado o certame de debuxo naturista e o recentemente proposto concurso escolar para darlles a coñecer aos máis novos o ciclo da auga na nosa contorna, porque aquelo que se coñece, respéctase. As Nacións Unidas celebran o Día Mundial da auga desde 1993, co obxectivo de divulgar os problemas relacionados coa xestión da auga e concienciar á poboación da importancia de coidar o líquido que nos dá a vida. Un compromiso co que Emalcsa coincide plenamente.

QUIZÁS TAMBIÉN LE INTERESE:



María García: “Vai sendo hora de que o Pleno deixe de falar de previsións e comece a falar de feitos”

O BNG inquire o goberno local sobre a inserción laboral das persoas moradoras do asentamento precario da Ponte Pasaxe

A Marea Atlántica reclama que o Rally A Coruña corrixa o seu trazado



O pleno de marzo aproba as tres mocións do BNG

PUBLICIDAD



OFERTA **Suscríbete a LA NUEVA ESPAÑA por poco más de 2 euros al mes con esta oferta**

JESÚS VALDERRÁBANO | GESTOR TÉCNICO DEL PROGRAMA "LIFE FLUVIAL"

"Se pretende que la población local sea consciente de la importancia del río Eo"

"La eliminación de invasoras y la retirada de árboles alóctonos y alisos muertos va a suponer un cambio perceptible"





Compartir el artículo

Compartir una noticia

Facebook

Twitter

Linkedin

Whatsapp

Telegram

Correo electrónico

El proyecto "Life Fluvial", iniciado a finales de 2017, pretende la mejora de corredores fluviales en cinco cuencas de Portugal, Galicia y Asturias. La iniciativa, subvencionada por el programa europeo "Life", cuenta con un presupuesto de 3.032.000 euros, un plazo de ejecución de cuatro años y la implicación de las universidades de Oviedo, Santiago y Lisboa, el Ayuntamiento de Ribadeo, las empresas públicas Emalcsa y Tragsa y las asociaciones de desarrollo rural Mariñas-Betanzos e InterEo. Asturias tiene mucho que decir en este ambicioso plan, pues una de las cinco cuencas fluviales elegidas para actuar es la del Eo y la

CONTENIDO PREMIUM PARA TI

CUENCAS

Mieres ya tiene más población mayor de 85 años que niños menores de 10



AVILES

Fin a tres años de cautiverio



SPORTING

La proeza de un aficionado del Sporting de 87 años por hacerse con entradas para el derbi: más de 12 horas



JESÚS VALDERRÁBANO
Gestor técnico del programa "Life Fluvial"

"Se pretende que la población local sea consciente de la importancia del río Eo"

"La eliminación de invasoras y la retirada de árboles alóctonos y alisos muertos va a suponer un cambio perceptible"



Jesús Valderrábano, en su despacho de Mieres. | SILVEIRA

Castropol, T. CASCUDO

El proyecto "Life Fluvial", iniciado a finales de 2017, pretende la mejora de corredores fluviales en cinco cuencas de Portugal, Galicia y Asturias. La iniciativa, subvencionada por el programa europeo "Life", cuenta con un presupuesto de 3.032.000 euros, un plazo de ejecución de cuatro años y la implicación de las universidades de Oviedo, Santiago y Lisboa, el Ayuntamiento de Ribadeo, las empresas públicas Emalesa y Tragsa y las asociaciones de desarrollo rural Mariñas-Betanzos e InterEo. Asturias tiene mucho que decir en este ambicioso plan, pues una de las cinco cuencas fluviales elegidas para actuar es la del Eo y la coordinación depende del Instituto de Recursos Naturales y Ordenación del Territorio (Indurot), que ha designado como gestor técnico al responsable del área de Recursos Naturales y Conservación Vegetal, Jesús Valderrábano.

–¿Cómo nació el proyecto?

–Surge a partir de una iniciativa de la asociación InterEo, que se puso en contacto con las universidades de Oviedo y Santiago para llevar a cabo una actuación de mejora ambiental en torno al río Eo, en el ámbito de la Reserva de la Biosfera Río Eo, Oscos y Terras de Burón. Se analizaron los principales factores de amenaza que afectan tanto al Eo como a otros muchos ríos atlánticos peninsulares y se planteó una propuesta de mejora del estado de conservación de corredores fluviales en el sector atlántico de la Península Ibérica, que pudiera ser transferible a otros territorios europeos de características y problemáticas semejantes.

–¿Qué objetivos maneja?

–El objetivo general del "Life Fluvial" consiste en mejorar el estado de conservación y desarrollar medidas de gestión sostenible de corredores fluviales en varias cuencas atlánticas de la Península Ibérica (España y Portugal). En esos territorios, distintos procesos como la intensificación en la actividad agrícola y ganadera, la sustitución de hábitats naturales por plantaciones forestales de eucaliptos y chopos o, muy significativamente, las enfermedades del aliso provocadas por el hongo "Phytophthora", constituyen factores de amenaza que generan el deterioro y la fragmentación del bosque de ribera, elemento sustancial de los corredores fluviales y hábitat de interés comunitario. El proyecto aporta estrategias de gestión transnacional que permitan mitigar y corregir los efectos negativos de las amenazas identificadas y evitar su expansión hacia otros territorios de la Unión Europea. Complementariamente, se aborda la mejora del robledal galaico-portugués.

–¿En qué zonas se actuará?

–En la cuenca galaico-asturiana del río Eo, en las cuencas gallegas del Miño, el Mero y el Mandeo, así como en la cuenca del río Lima, en la Región Norte de Portugal. En concreto, las actuaciones se llevan a cabo en áreas fluviales y fluvioestuarinas incluidas en espacios de la Red Natura 2000. Dentro de esos espacios, se han seleccionado tramos fluviales y fluvioestuarinos con problemas de conservación, dentro del dominio público, y con la colaboración de los municipios de las diferentes zonas. Esta implicación municipal ha sido fundamental, pues se han incorporado terrenos que los ayuntamientos han puesto a disposición del proyecto.

–¿Qué actuaciones concretas están previstas?

–Para alcanzar el objetivo general se plantean un conjunto de actuaciones comunes a todas las cuencas fluviales consideradas: eliminación de flora exótica e invasora, mejora del estado fitosanitario de los corredores fluviales mediante la retirada parcial de árboles muertos, reforestación con especies autóctonas, difusión y sensibilización de los valores naturales, beneficios socioeconómicos y servicios ecosistémicos prestados por los corredores fluviales, mejora de la formación y capacitación técnica de los agentes implicados en la gestión y conservación de los corredores fluviales, así como el desarrollo de una red de trabajo a nivel europeo, con el fin de generar sinergias con otros proyectos y garantizar la transferibilidad y replicabilidad de los resultados.

–Buscan crear un modelo exportable a otras zonas.

> En las lagunas de Arnao y Villadún se adoptarán medidas de mejora y protección

–Se pretende establecer un conjunto de buenas prácticas en la gestión y conservación de corredores fluviales, con carácter demostrativo, de modo que las medidas aquí desarrolladas puedan ser exportables a otras zonas atlánticas de la Península Ibérica y del resto de la Unión Europea.

–¿Qué es lo que se hará en la cuenca del Eo?

–No se contempla una restauración del corredor fluvioestuarino del Eo en su totalidad, lo que sería inabordable en un proyecto de estas características, sino que se centra en una veintena de enclaves, de muy variada extensión, distribuidos a lo largo de 60 kilómetros de río, incluyendo el tramo de la ría. En todos estos lugares se realizan tareas comunes al resto de territorios del proyecto: eliminación de las especies vegetales invasoras, tala de ejemplares arbóreos alóctonos (fundamentalmente eucaliptos, chopos, pinos y mimosas), retirada de alisos muertos y reforestación con especies autóctonas.

–¿Y cuáles son las actuaciones específicas previstas para Ribadeo y Castropol?

–Una de las actuaciones de mayor relevancia es la eliminación de 4,5 hectáreas de eucaliptal en la margen izquierda de la ría del Eo y su sustitución por arbolado autóctono característico de los hábitats objetivo del proyecto. En Castropol, el proyecto contempla una intervención en las lagunas de Arnao y Villadún.

–¿Por qué se decidió actuar en estas lagunas?

–Aunque no forman parte, en sentido estricto, del corredor fluvioestuarino del Eo, sí tienen una relación con él, ya que parte de las aves que viven en la ría del Eo utilizan ocasionalmente estos pequeños humedales para refugio, descanso o alimentación. En ambas lagunas se adoptarán medidas de mejora y protección.

–¿Qué va a suponer el proyecto para la zona?

–Se pretende mejorar la calidad e incrementar la continuidad del corredor fluvioestuarino del Eo. En este sentido, la eliminación de invasoras y, sobre todo, la retirada de árboles alóctonos y ejemplares de aliso muertos va a suponer un cambio perceptible en la componente visual del paisaje de los enclaves de actuación, que se acrecentará con la naturalización favorecida por la reforestación con especies autóctonas. Por otra parte, la ejecución del proyecto significará una mejora del estado de conservación de los hábitats de interés comunitario implicados y, por extensión, de los espacios Natura 2000 que los albergan. En el caso del río Eo, que además de ser nexo de unión entre Galicia y Asturias, constituye el eje vertebrador de la Reserva de la Biosfera, estos espacios Natura 2000 representan las zonas de mayor valor de la reserva (zonas núcleo), aquellas que deben ser dedicadas exclusivamente a la conservación de sus valores naturales. Por tanto, todas las actuaciones de mejora y restauración planteadas en el "Life Fluvial" revalorizan la Reserva de la Biosfera como laboratorio para el desarrollo sostenible. Por otra parte, con las actuaciones de sensibilización y divulgación previstas en la zona, se pretende que la población local sea consciente de la importancia del corredor fluvial del Eo y asuma como propia la conservación de su valioso patrimonio natural.



Co2

HUNOSA sube el listón del Climatón asturiano con su reto: Hacia la eco-combustión, reduce las emisiones con nuevos combustibles

4 de mayo de 2018 263 0



El Grupo HUNOSA está presente en el negocio de nuevas energías como la geotermia, la eólica y la biomasa e impulsa investigaciones de referencia internacional sobre modernas tecnologías de captura de CO2, aprovechamiento de metano de minas y co-combustión.

El Grupo energético-minero muestra su esfuerzo de modernización y adaptación al marco energético europeo uniéndose a esta iniciativa internacional contra el cambio climático que en *Asturias está organizada por la consultora ambiental estratégica envirall*.

HUNOSA propone su reto "**Hacia la eco-combustión**, reduce las emisiones con nuevos combustibles" para que los participantes en el Climatón que se celebra en el Espacio Coworking Talud de la Ería de Oviedo los días 11, 12 y 13 de mayo, con el apoyo de la Fundación Biodiversidad, del Ministerio de Agricultura, Alimentación, Pesca y Medio Ambiente y el Ayuntamiento de Oviedo, propongan soluciones innovadoras y luchen por hacerse con los premios, entre los que destacan sendas visitas la térmica de La Pereda y al Pozo Interior del Pozo Sotón con Jose Luis Viesca, el Director de Energía, Desarrollo de

Negocio e Innovación, para estudiar los pros y contras de su propuesta ganadora, presentar su proyecto en el III Foro de ciudades que se celebra en el mes de junio en Madrid y tener la posibilidad de hacerlo en el 14º Congreso Nacional de Medio Ambiente (CONAMA).

El Grupo HUNOSA está presente en el negocio de nuevas energías como la geotermia, la eólica y la biomasa e impulsa investigaciones de referencia internacional sobre modernas tecnologías de captura de CO2, aprovechamiento de metano de minas y co-combustión. En muchos de estos proyectos HUNOSA colabora con grupos de investigación regionales, nacionales o comunitarios, o junto con la Universidad de Oviedo.

- Advertisement -



Ahora se une a esta iniciativa internacional de Ecoemprendedores por **el Clima contra el cambio climático**, que recorrerá varias ciudades españolas y europeas en busca de proyectos que desarrollen soluciones empresariales a retos locales. Están dirigidos a profesionales, emprendedores y estudiantes universitarios de últimos cursos o recién titulados con el objetivo de impulsar la innovación empresarial sostenible, los ecosistemas locales, y las redes colaborativas de ciudades como palancas de cambio en materia de mitigación y adaptación al cambio climático.

En el Climatón asturiano se podrá además visitar la exposición "**Cambio Climático**" del Centro Nacional de Educación Ambiental (CENEAM), dirigida a todos los públicos, y una serie de pósteres científicos de investigadores de la Universidad de Oviedo de proyectos tan interesantes como LIFE ARCOS, LIFE FLUVIAL, LIFE IDARTS o RIVERCHANGES.

La zona de stands estará también abierta al público general, donde emprendedores y empresas colaboradoras de todos los sectores podrán informar sobre sus mejoras en sostenibilidad y eficiencia energética, así como mostrar su esfuerzo por la inclusión de los Objetivos de Desarrollo Sostenible en su actividad.

El evento seguirá la metodología del sello ERASE para eventos sostenibles desarrollado por envirall y se *compensarán las emisiones a través de la plataforma CeroCO2*.

Más información e inscripciones:

Climatones18.climateinnovation.city
Contacto local (Organización en Asturias):
Paula Baldó de Andrés
Directora técnica y gerente de envirall. Consultoría Ambiental Estratégica
paulabaldo@envirall.es +34 668819116

El proyecto europeo Life Fluvial propicia mejoras en la Lagoa do Rei, en Rábade

PABLO RODRÍGUEZ

24 MAYO 2018 14:54 H.

RÁBADE LIFE-FLUVIAL LAGOA-DO-REI



Un momento de la visita a la Lagoa do Rei de responsables del proyecto, esta semana. EP

La USC, una de las entidades promotoras, impulsará tareas de conservación del bosque aluvial y de conexión de la zona con el Miño

La Lagoa do Rei, ubicada en Rábade, será objeto este verano de mejoras a través del programa europeo Life Fluvial. Esta actuación incluirá tareas de conservación de su bosque aluvial, la señalización de esta zona y su conexión con el río Miño y la llamada Ruta Perimetral, impulsada por el Concello y que recorre el municipio.

Varias instituciones de Galicia, Asturias y Portugal, entre ellas la Universidade de Santiago, colaboran en este proyecto, que supondrá una inversión hasta 2012 de tres millones de euros -la UE aportará casi 2,3- en la mejora de varios corredores fluviales de la región atlántica ibérica.

El proyecto que se ejecutará en la Lagoa do Rei lo lidera la USC a través del Instituto de Biodiversidade Agraria e Desenvolvemento Rural (Ibader), con el apoyo del Concello rabadense.

El director del Ibader, Pablo Ramil, explica que aunque la laguna se ubica en un entorno urbano, junto al polígono industrial de Rábade, «case non hai especies invasoras e as augas non están contaminadas» y detalla que, por esa razón, las labores serán, sobre todo, de mantenimiento.

Así, se reemplazarán árboles invasores que amenazan con caerse o alcanzar tendidos por otros ejemplares más acordes con ese hábitat. También se corregirá topográficamente un pequeño tramo del borde oriental de la laguna, ya que ahora su pendiente es muy brusca «e algúns anfibios non se adaptan aos cambios polo descenso da auga, sobre todo nos veráns secos», explica Ramil.

Las actuaciones previstas contemplan también la mejora de la conectividad de la Lagoa do Rei con otros hábitats de interés en la zona, como el río Miño. Con ese fin, se creará un sendero desde ese espacio hasta la Ruta Perimetral y se mejorará esta en aquellos tramos que ahora discurren por carretera -que se evitará en el nuevo trazado-.

Además, se procederá a la señalización de ese enlace y de la laguna y se harán mejoras en el observatorio que existe en la zona. Por último, se retirarán algunos residuos arrojados en el acceso a este espacio natural.

«O proxecto xa está listo e estamos pendentes de recibir unha autorización para empezar os traballos», explica Pablo Ramil, quien prevé que esta actuación arranque en las próximas semanas y se complete antes de que termine el verano.

Tanto Ramil como representantes de otras entidades promotoras de Life Fluvial se desplazaron esta semana a Rábade para comprobar in situ el estado de la laguna. Estuvieron acompañados por el alcalde, Francisco Fernández Montes.

El regidor rabadense ve muy positivo este proyecto para mejorar la Lagoa do Rei. Además, resalta que el sendero que se creará no solo enlazará con la Ruta Perimetral, sino que también lo hará con otra vía peatonal proyectada por la Xunta, que unirá la N-VI con Vilar de Seo.

«Suporá unir todas as zonas de interese ecolóxico de Rábade», destaca en alusión a la laguna, el Miño o sus características insuas. «Coa Ruta Perimetral xa lles descubrimos aos veciños zonas case descoñecidas», subraya Fernández Montes, que agradece que la USC apostase por esta actuación en el marco del Life Fluvial.

MÁS ACTUACIONES. Este proyecto europeo también propiciará durante su periodo de ejecución más actuaciones en la provincia, en las cuencas del Miño y el Eo.

Pablo Ramil anuncia, en ese sentido, intervenciones en ecosistemas fluviales de municipios como Lugo, Guitiriz, Trabada o Meira, entre otros.

https://www.elprogreso.es/articulo/comarca-lugo/proyecto-europeo-life-fluvial-propicia-mejoras-lagoa-do-rei-rabade/20180524144928131406 5.html

O proxecto europeo Life Fluvial mellorará a contorna da Lagoa do Rei

24 Maio, 2018



O programa Life Fluvial da UE realizará este ano na zona de Rábade un programa de mellora do espazo natural da Lagoa do Rei, así como un trazado de unión da mesma co Río Miño e coa Ruta Perimetral Rabadense, unha ruta que percorre todo o termo municipal impulsada polo Concello. Esta ruta enlazará coa senda proxectada pola Xunta de Galicia que unirá a N-VI con Vilar de Seo.

As actuacións incluirán tarefas de conservación do seu bosque aluvial e a sinalización des ıa e nelas colaboración varias institucións de Galicia, Asturias e Portugal, como a Universidade de

Santiago, impulsora do proxecto e cuxos representantes visitaron a zona acompañados polo al e e o concelleiro de Medio Ambiente.

Os traballos estarán dirixidos polo Ibader (o Instituto de Biodiversidade Agraria e Desevolvemento Rural da USC), que realizarán un labor de mantemento na zona, reemprazando árbores invasoras que están a piques de caer ou de acadar os tendidos por outros exemplares acordes co hábitat.

Tamén se correxirá a pendiente no borde oriental da lagoa, porque supón un problema para algúns anfibios durante os veráns secos.

Outras das medidas que se levarán a cabo serán a mellora da conectividade da Lagoa do Rei con outros hábitats de interese na zona, como o río Miño. Para isto crearase un sendeiro que una este espazo ata a Ruta Perimetral e se mellorará sustituíndo aqueles tramos que van pola estrada.

As sinalizacións do enlace, da lagoa, a limpeza e melloras no observatorio son algunhas das medidas adicionais que se tomarán para mellorar a zona.

O obxectivo é comezar os traballos nas próximas semanas para que poda rematarse antes do verán

Ibader Lagoa Do Rei Rábade USC

Lee sin límites todas las noticias

Suscríbete por 1€

A MARIÑA

Otro paso en la batalla por eliminar los eucaliptos de la ría de Ribadeo



JOSÉ ALONSO
RIBADEO / LA VOZ



JOSÉ ALONSO

El Concello expone el proyecto para expropiar 33 fincas y cortar unos 300 árboles de la especie invasora

01 oct 2018 . Actualizado a las 05:00 h.

Comentar · 4

¿Es posible erradicar los eucaliptos? En ello está el Concello de Ribadeo. Y no es por su actuación (pionera y de momento única en Galicia) de obligar a cortar los eucaliptos y pinos situados a 50 metros de casas y núcleos, para cumplir con la ley de incendios de Galicia. Lo es por su proyecto para recuperar los hábitats autóctonos en la margen de un paraje protegido como es la ría de Ribadeo y eliminar las plantas exóticas e invasoras. Sí, eucaliptos. Pero también pinos. Lo está haciendo en el marco del plan Life Fluvial, suscrito con la Comisión Europea y varias universidades y concellos para actuar en tramos ribera y restaurar hábitats naturales en partes de Galicia, Asturias y Portugal.

A finales de 2014 se realizó la primera corta, en un tramo de kilómetro y medio de río. Ahora va a seguir en otro tanto, para lo que el Concello va a expropiar 33 parcelas y ocupar unos 42.000 metros cuadrados. A pagar a sus propietarios destina una cantidad prácticamente igual a la de metros. Y según figura en el proyecto de expropiación para restaurar los hábitats naturales, se cortarán unos 300 eucaliptos. En este documento, que desde la pasada semana está expuesto al público, se indica que los plazos previstos para ejecutar esta segunda fase del proyecto eran 2017/2018, algo imposible de cumplir. Por ello se recomienda seguir el trámite de urgencia para expropiar.

ÚLTIMA HORA
Asesinan en Oviedo a una adolescente de 14 años

La Reserva de la Biosfera eliminará el eucalipto de la margen derecha de la ría del Eo

D. S. F.
TARAMUNDI.

Miércoles, 17 octubre 2018, 00:37

El órgano de gestión de la Reserva de la Biosfera Río Eo, Oscos y Terras de Burón se reunió ayer en Taramundi para hacer balance de las actuaciones de 2017 y 2018. Tras el encuentro, el director general de Biodiversidad, Manuel Calvo, entregó los premios del concurso de recetas y dio a conocer el convenio firmado entre el Ayuntamiento de Castropol, EdP Energía y el Principado para erradicar la presencia de eucalipto en la margen asturiana de la ría del Eo. Es una actuación que se complementará con el proyecto Life Fluvial, que se llevará a cabo en la ribera de este río.

Además, el Principado llevará a cabo cursos de formación para la colocación de trampas contra la avispa asiática, en los que enseñará a manejar a los apicultores la aplicación y los productos de trampeo que el Principado destina en las campañas. En la reunión se dio a conocer el informe favorable emitido por la Unesco, que renueva esta reserva que cumple diez años.

TENDENCIAS

Comentarios

La ribera asturiana de la ría quedará también libre de eucaliptos



ISABEL GARCÍA FERNÁNDEZ (/AUTHOR/ISABEL-GARCIA-FERNANDEZ)

01 NOVIEMBRE 2018 18:41 H.

ASTURIAS (/TAGS/ASTURIAS) RÍA DE RIBADEO (/TAGS/RIA-DE-



HUAWEI

Privacidad



Ría de Ribadeo. AMA

La reserva de la biosfera impulsa la mejora que inició Ribadeo

(https://www.facebook.com/sharer/sharer.php?text=La+ribera+asturiana+de+la+r%C3%ADa+quedar
u=https://www.elprogreso.es/articulo/a-marina/ribera-asturiana-ria-quedara-tambien-libre-eucaliptos/20181101183739134193 1.html)
marina/ribera-astu

RIBADEO. Representantes de los 14 municipios que integran la reserva de la biosfera asturgalaica del río Eo, Oscos y Terras de Burón, reunidos el pasado 16 de octubre en Taramundi, informaron de las actividades que se realizarán en el territorio, entre las que destaca la eliminación del eucalipto de la ribera castropolense del estuario, emulando la actuación ribadense.

Anuncios Googl
Dejar de ver anunci
¿Por qué este anuncio

HUAWEI

Privacidad

Al menos cinco propietarios ya han manifestado que están de acuerdo, como señalaron desde el gobierno local, que prevé poner los terrenos situados entre Figueras y Vegadeo, a disposición de la Fundación EDP. Al mismo tiempo, Castropol prevé crear una senda para recorrer a pie esta distancia al borde del estuario.

Ribadeo fue pionero a la hora de repoblar la ensenada de A Vilavella con especies autóctonas en torno a la ría, proceso que continuará en breve.

En la pasada reunión también se entregaron los premios del concurso de recetas de la reserva, como el guiso de jabalí y el pollo casero propuesto por María del Mar Lombardía, de Negueira.

Contenido patrocinado

(https://www.suunto.com/es-es/colecciones-suunto/suunto5peak/?
utm_medium=display&utm_source=sunmedia&utm_campaign=suunto_brand_5peak_22&utm_content=native&utm_term=0_5peak_generic

Descubre el nuevo Suunto 5 Peak
Suunto

(https://www.suunto.com/es-es/colecciones-suunto/suunto5peak/?
utm_medium=display&utm_source=sunmedia&utm_campaign=suunto_brand_5peak_22&utm_content=native&utm_term=0_5peak_generic

(https://www.desafiomundial.com/cuatro-hermanas-se-toman-la-misma-foto-durante-40-anos/?
utm_source=tb&utm_medium=elprogresonetwork-elprogresoes-tb&utm_content=3138147804&utm_campaign=16160017-
tb&utm_cpc=HTQPpbYFGvBfTSislpPL-VrE_sSkKli-
JAak7XgiLTQ=&tblci=GiDilbFHhhl6D2OCjiya5XdMr8erFV

4 hermanas se toman la misma foto d
Desafiomundial

(https://www.desafiomundial.com/cuatro-hermanas-se-
utm_source=tb&utm_medium=elprogresonetwork-elpro

HUAWEI

Privacidad

Lee sin límites todas las noticias

Suscríbete por 1€

RIBADEO

Ribadeo publica la lista de 33 fincas que expropiarán para eliminar pinos y eucaliptos de la orilla de la ría

LA VOZ



JOSÉ ALONSO

El alcalde explica que se cortarán también los árboles que rotoñaron tras la corta realizada en 2014

27 nov 2018 . Actualizado a las 14:50 h.

Comentar · 0

Ribadeo sigue dando pasos, entos pero inequívocos, en la ejecución del proyecto para recuperar los hábitats autóctonos en la margen de la ría de Ribadeo y eliminar las plantas exóticas e invasoras. Sí, eucaliptos. Pero también pinos. Lo está haciendo en el marco del plan Life Fluvial, suscrito con la Comisión Europea y varias universidades y concellos para actuar en tramos ribera y restaurar hábitats naturales en partes de Galicia, Asturias y Portugal. A finales de 2014 se realizó la primera corta, en un tramo de kilómetro y medio de río. Ahora va a seguir en otro tanto, para lo que el Concello va a expropiar 33 parcelas y ocupar unos 42.000 metros cuadrados.

La lista de propietarios y fincas afectadas contenía errores, de modo que, ya corregida, se ha vuelto a publicar este martes en el Boletín Oficial de Estado, dando un plazo de 15 días a los titulares para alegar.

A pagar las fincas el Concello destina destina una cantidad prácticamente igual a la de metros, sobre 42.000 euros. Y según figura en el proyecto de expropiación para restaurar los hábitats naturales, se cortarán unos 300 eucaliptos.

Los plazos previstos para ejecutar esta segunda fase del proyecto eran 2017/2018, algo imposible de cumplir.

El caso es que tras la corta realizada a finales de 2014, la zona de la ría inmediata al casco urbano de Ribadeo presentó una imagen inédita, sin pinos ni eucaliptos, replantada con especies autóctonas. Pero con el paso del tiempo los eucaliptos comenzaron a retoñar y ahora parecen volver a ocupar todo el terreno perdido. El alcalde, Fernando Suárez, explicó que está previsto cortarlos. «Somos conscientes da situación, pero entra dentro das actuacións do programa LIFE e quérese facer a corta de forma simultanea a esta nova fase», indicó

Archivado en: Ribadeo Ría de Ribadeo

Comentar · 0

También en La Voz

Invasión en Ucrania, en directo: Volodímir Zelenski interviene en el Congreso de los Diputados
G. CONSUEGRA / OLALLA SÁNCHEZ / MARÍA HERMIDA



Switchblade, los drones estadounidenses que pueden inclinar la balanza en la guerra *más*
MANUEL ARROYO



Laura Pausini: «Marco sigue diciéndome que no me traicionó, pero yo sé con quién fue»
SUSANA ACOSTA



Comentarios

Para comentar es necesario estar registrado en lavozdegalicia.es

Regístrate gratis **Iniciar sesión**

Texto a buscar... BUSCAR

Cambiar idioma: **Galego**

SUSCRIPTORES
Mi suscripción
Réplica en PDF
Hemeroteca
Suscríbete

EDICIONES
A Coruña
A Mariña
Arousa
Barbanza
Carballo



Por Ser Occidente (https://www.ivoox.com/perfil-ser-occidente_a8_podcaster_1453524_1.html) > Ser Occidente-Noticias (https://www.ivoox.com/podcast-ser-occidente-noticias_sq_f199306_1.html)

13/12/2018

6 | 0 | 0

Ser Occidente Vegadeo Jornada Life Fluvial 13-12-2018

REPRODUCIR

(https://w
_bk_show

00:00 03:53

Descargar | Compartir | Me gusta | Más

Descripción de Ser Occidente Vegadeo Jornada Life Fluvial 13-12-2018

Este jueves, desde el mediodía, se celebra en la Casa de Cultura de Vegadeo, la primera reunión de la Comisión de Seguimiento del proyecto LIFE FLUVIAL en el ámbito de la cuenca del Eo

vegadeo (https://www.ivoox.com/podcasts-vegadeo_sa_f9331368_1.html) ser occidente (https://www.ivoox.com/podcasts-ser-occidente_sa_f9659460_1.html) life fluvial (https://www.ivoox.com/podcasts-life-fluvial_sa_f93058554_1.html)

Comentarios



Anónimo

Escribe un comentario ...

protección de reCAPTCHA
Privacidad · Términos

PUBLICAR

Recibe las últimas noticias de ORT | SER Occidente al instante en tu escritorio

NO GRACIAS ACEPTAR



Reunión de la Comisión de Seguimiento del proyecto LIFE FLUVIAL en la cuenca del Eo

Jorge Marquínez, director del proyecto Life Fluvial en la cuenca del Eo: «todo el mundo quiere ríos con vida pero la ciudadanía no conoce bien los problemas que presentan las riberas»

jueves, 13 diciembre 2018

Este jueves se ha reunido en Vegadeo, la Comisión de Seguimiento del [illegible] FLUVIAL en el ámbito de la cuenca del Eo. Jorge Marquínez,

Privacidad

director del ríos influye notablemer ver mucho eucalipto y además de problemas

Recibe las últimas noticias de ORT | SER Occidente al instante en tu escritorio

NO GRACIAS ACEPTAR

Por Ser Occidente

Ser Occidente Vegadeo Jornada Life Fluvial 13-12-2018

Descargar APP

REPRODUCIR 00:00 03:53

Facebook Twitter WhatsApp Email

PUBLICIDAD

Comarcal, Ser Occidente

eo, life fluvial, vegadeo

LO MÁS VISTO



Comarcal, Ser Occidente

Teresa, Alba y Olaya, Reina y Damas de las fiestas patronales de Navia 2022



Deportes

Noelia consigue marcar con Asturias



Deportes, Ser Occidente

Empate entre Navia y Puerto de Vega

Privacidad

Lee sin límites todas las noticias

Suscríbete por 1€

PUBLICIDAD

A MARIÑA

La ría de Ribadeo, ¿libre de eucaliptos?

J.A.Q.
RIBADEO / LA VOZ



Life Fluvial elogia el esfuerzo del Concello por recuperar las especies autóctonas

PUBLICIDAD

El esfuerzo del Concello de Ribadeo por aprovechar las posibilidades que ofrece proyecto Life Fluvial para eliminar los eucaliptos de la ría ribadense y repoblarla con especies autóctonas, no está pasando desapercibido. Tras actuar en 1,5 kilómetros, ahora va a continuar en otro tramo similar. Ello fue valorado ayer en Vegadeo en la comisión de seguimiento del proyecto Life Fluvial, un acto al que asistieron los alcaldes de Ribadeo y Castropol; representantes de las universidades de Oviedo y Santiago; los jefes de Costas en Lugo y Asturias; el presidente de la Confederación Hidrográfica del Cantábrico, y el director general de Biodiversidad del Principado.

El regidor ribadense, Fernando Suárez, explicó que ya se han estado cortado los retoños que brotaron en el primer tramo y que ayer esta semana concluyó la exposición pública de las 33 parcelas con los 43.000 metros cuadrados que se van a expropiar para seguir cortando otros 300 eucaliptos. Y para ello, hoy mismo el Concello va a solicitar a la Xunta que autorice la urgente ocupación de los terrenos, para a principios de año, licitar la corta.

En Vegadeo y Castropol también se están acometiendo acciones puntuales, no tan visibles. El regidor castropolense, José Ángel Pérez, expresó su intención de

Contenido exclusivo para suscriptores digitales

PUBLICIDAD

ÚLTIMA HORA

Asesinan a una niña de 14 años en Oviedo



El director del Instituto de Recursos Naturales y Ordenación del Territorio (Indurot), Jorge Marquínez, de pie junto a Jesús Valderrábano, se dirige a los asistentes al encuentro de ayer en Vegadeo. / T. CASCUDO

Alertan de la proliferación de la planta invasora crocosmia en la cuenca del Eo

"Está ocupando superficies extensas", explica el gestor del proyecto "Life Fluvial", que trabaja en la eliminación de especies alóctonas

Vegadeo, T. CASCUDO

14·12·18 | 01:17

La ría de Ribadeo mudará de paisaje sin eucaliptos y con la marisma regenerada



ISABEL GARCÍA FERNÁNDEZ (/AUTHOR/ISABEL-GARCIA-FERNANDEZ)

30 DICIEMBRE 2018 14:05 H.

RIBADEO (/TAGS/RIBADEO) RÍA DE RIBADEO (/TAGS/RIA-DE-RIBADEO) EUCALIPTOS (/TAGS/EUCALIPTOS)





Castropol emula a los ribadenses con la tala de eucaliptales en su ribera para crear sendas y plantar vegetación autóctona

(https://www.facebook.com/sharer/sharer.php?text=La+r%C3%ADa+de+Ribadeo+mudar%C3%A1+de
u=https://www.elprogreso.es/articulo/a-marina/ria-ribadeo-mudara-paisaje-eucaliptos-marisma-regenerada/201812301357231351825.html)

El emblema de la reserva de la **biosfera del río Eo, Oscos y Terras de Burón** es la ría ribadense, cuyo paisaje mejorará en pocos años gracias a varias actuaciones de las que se ocupan las administraciones. Además de los nuevos saneamientos instalados recientemente en el margen asturiano del estuario, que evitan vertidos, **avanza un ambicioso proyecto de deseucaliptalización** en ambas orillas, para **dar más visibilidad al paisaje** y plantar vegetación autóctona. A mayores, Vegadeo mantiene su decidida apuesta por el Plan de Restauración y Ordenación de la Marisma, con el que rehabilitar canales y crear sendas.

35+ Wild Commuter M

sneakertoast.com

dispone-fincas/20181214162910134949 9.html), se podría recorrer a pie o en bicicleta el estuario desde su nacimiento en las marismas y hasta su desembocadura, **en Illa Pancha**.

PUBLICIDAD

Privacidad

"Es una obra necesaria, ya que se trata de actuar en una zona muy degradada y totalmente desaprovechada", como señala el regidor vegadense, **el socialista César Álvarez.** El proyecto, que lleva dos décadas en trámites, solo está pendiente de que el Ayuntamiento ponga los terrenos a disposición de la **Dirección General de la Sostenibilidad de la Costa y el Mar**.

> *En un futuro, se podría ir a pie o en bici bordeando el estuario, desde el faro de Illa Pancha hasta el pantano vegadense*

"Costas nos dice que en cuanto tenga los terrenos, llevarán a cabo la recuperación", garantiza el alcalde, sobre una iniciativa que el Principado presupuestó en 2013 en más de 1,3 millones -más de 260.000 euros serían para expropiaciones-. **La intención del gobierno local es la de evitar las compras**, llegando a acuerdos. este sábado estaba prevista una reunión con los afectados, que se aplazó al 2 de febrero. Aún así, el regidor estuvo en el consistorio para

El plan prevé extraer **rellenos para regenerar la marisma**, demoler edificios, rehabilitar los canales de marea para minimizar las crecidas y **potenciar la navegación de lanchas**. Se crearán dos itinerarios para uso peatonal y ciclista, **de más de 800 metros el uno y de casi 600, el otro**, paralelos a los ríos vegadenses.

de Figueras, en Castropol, que cierra la marina del puerto hacia la ría. "Al tratarse de una situación de fuerza mayor, es urgente actuar y por eso el Principado ha contactado **con la empresa Marcor Xove**, que dispone de equipos y personal especializado, con amplia experiencia en estos trabajos y con disponibilidad inmediata", matizan desde el Ejecutivo asturiano. El presupuesto estimado para la obra asciende a **43.200 euros**.

Los elementos del dique atenuador de oleaje **se han ido debilitando por los temporales**, lo que ha llevado a la rotura de 16 de los 28 conectores. Varios buzos revisarán además el estado de las piezas.

Contenido patrocinado

(https://www.lifestylelatino.com/un-hombre-floto-por-el-espacio-durante-300-dias-y-retorno-a-un-mundo-totalmente-diferente/?utm_source=tb&utm_medium=elprogresonetwork-elprogresoes-tb&utm_content=3252567711&utm_campaign=17636570-tb&utm_cpc=AloIfUsTDxYKjj0cTavmg3dSrqpWrBlapPev5YdL8Cg=&tblci=GiDilbFHhhl6D2OCjiya5XdMr8erFW7YKfsIC_87uvww8SDH1k4opI7-tqyAk7Ea)

Después de 300 días en el espacio, este astronauta regresó a un mundo diferente
Lifestyle Latino

(https://www.lifestylelatino.com/un-hombre-floto-por-el-espacio-durante-300-dias-y-retorno-a-un-mundo-totalmente-diferente/?utm_source=tb&utm_medium=elprogresonetwork-elprogresoes-tb&utm_content=3252567711&utm_campaign=17636570-tb&utm_cpc=AloIfUsTDxYKjj0cTavmg3dSrqpWrBlapPev5YdL8Cg=&tblci=GiDilbFHhhl6D2OCjiya5XdMr8erFW7YKfsIC_87uvww8SDH1k4opI7-tqyAk7Ea)

(https://ad.doubleclick.net/ddm/trackclk/N470007.3328665DAN_ES_SUNMEDIA0/B27053688.324709784;dc_trk_aid=517005744;dc_trk_cid=
utm_source=taboola&utm_medium=referral#tblciGiDilbFHhhl6D2OCjiya5XdMr8erFW7YKfsIC_87uvww8SDR5VEohevyge65pvha)

300 personas podrán probar un audífono gratis
GAES

(https://trc.taboola.com/elprogresonetwork-elprogresoes/log/3/click?pi=%2Farticulo%2Fa-marina%2Fria-ribadeo-mudara-paisaje-eucaliptos-marisma-rege
(https://ad.doubleclick.net/ddm/trackclk/N470007.3328665DAN_ES_SUNMEDIA0/B27053688.324709784;dc_trk_aid=517005744;dc_trk_cid=

(https://med.etoro.com/aw.aspx?A=45729&Task=Click&SubAffiliateID=ES_HF_Desk_Blogpost_Crypto_Bitcoin_13-02-22_Taboola_AFFID_45729&TargetURL=https://go.etoro.com/es/dynamic?symbol=btc&utm_source=taboola&utm_medium=referral&tblci=GiDilbFHhhl6D2OCjiya5XdMr8erFW7YKfsIC_87uvww8SCY_Egor6_tqJv1v8ZC

Bitcoin en 2022: Descubra las últimas noticias sobre bitcoin y cómo invertir
eToro

(https://trc.taboola.com/elprogresonetwork-elprogresoes/log/3/click?pi=%2Farticulo%2Fa-marina%2Fria-ribadeo-mudara-paisaje-eucaliptos-marisma-rege
Privacidad

con el patrocinio de Xardinova Coruña

Reserva de Biosfera Mariñas Coruñesas e Terras do Mandeo

MELLORA E XESTIÓN SOSTIBLE DE CORREDORES FLUVIAIS NAS MARIÑAS CORUÑESAS

Redacción.

A Asociación de Desenvolvemento Rural Mariñas Betanzos, entidade xestora da Reserva de Biosfera Mariñas Coruñesas, promove a mellora e xestión sostible dos corredores fluviais no marco do Proxecto LIFE FLUVIAL.



lifefluvial

O obxectivo xeral do proxecto LIFE FLUVIAL é a mellora do estado de conservación de corredores fluviais atlánticos na Rede Natura 2000.

Para este propósito, o proxecto desenvolve unha estratexia transnacional para a xestión sostible dos seus hábitats en varias bacías fluviais atlánticas da Península Ibérica (España e Portugal). Neste ámbito, factores de ameaza como especies invasoras, intensificación de usos ou problemas fitosanitarios, xeran o deterioro e fragmentación dos hábitats dos corredores fluviais.

Os obxectivos específicos do proxecto son:

• Desenvolver un modelo de xestión de corredores fluviais para a mellora do seu estado de conservación, mediante a restauración da composición, estrutura e funcionalidade dos seus hábitats, a mellora da conectividade e a redución da fragmentación.

• Control da flora exótica e invasora.

• Eliminar plantacións de especies alóctonas.

• Plantación de especies autóctonas características dos bosques de ribeira (hábitat prioritario 91E0*) e de carballeiras (hábitat 9230).

• Mellora do estado fitosanitario dos corredores fluviais mediante a retirada parcial de árbores mortas.

• Difusión dos valores naturais, beneficios socioeconómicos e servizos ecosistémicos prestados polos corredores fluviais.

• Mellora da formación e captación técnica dos axentes implicados na xestión e conservación dos corredores fluviais.

Despois das accións preparatorias, as accións a desenvolver durante o proxecto, serán:

Accións de conservación:

Definense accións de conservación en tramos altos, medios e baixos de distintas bacías fluviais en espazos Natura 2000.

• As tarefas incluídas nestas accións son: control de especies invasoras, eliminación de ameneiros mortos e restauración de cuberta vextal natural.

• Restauración de hábitats na Ría de Betanzos (ZEC Betanzos-Mandeo ES1110007).

• Recuperación e xestión do hábitat 91E0* na ZEC Encoro de Abegondo-Cecebre (ES1110004).



con el patrocinio de Xardinova Coruña

Accións de monitorización:

Accións de seguimento para medir o impacto do proxecto sobre os hábitats obxectivo para avaliar o impacto socioeconómico do proxecto, para valorar o impacto do proxecto sobre as funcións ecosistémicas, así como para analizar o progreso do proxecto.

Voluntariado e educación ambiental:

Estas accións inclúen o desenvolvemento de obradoiros escolares, ao longo do proxecto, dirixidos ao alumnado de primaria e secundaria, co obxectivo de divulgar e sensibilizar sobre os valores dos corredores ambientais. Tamén se levarán a cabo diferentes xornadas de voluntariado dirixidas ao control das especies exóticas invasoras.

Socios do proxecto:

O proxecto LIFE FLUVIAL é resultado da colaboración entre organismos públicos, empresas e asociacións:

• INDUROT-Universidade de Oviedo.

• IBADER-Universidade de Santiago de Compostela.

• ISA-Universidade de Lisboa.

• Asociación InterEo.

• Asociación de Desenvolvemento Rural Mariñas-Betanzos.

• Concello de Ribadeo.

• Empresa Municipal de Augas de A Coruña (EMALCSA).

• Empresa de Transformación Agraria, S.A. (TRAGSA).

ASOCIACIÓN DE DESENVOLVEMENTO RURAL
MARIÑAS-BETANZOS

MARIÑAS CORUÑESAS e TERRAS DO MANDEO
Reserva de Biosfera



Período de execución:

Inicio: 1 de setembro de 2017
Finalización: 31 de agosto de 2021.

Máis información:

http://www.lifefluvial.eu/gl/
http://marinasbetanzos.gal/life-fluvial

XUNTA DE GALICIA
CONSELLERÍA DO MEDIO RURAL
Fondo Europeo Agrícola de Desenvolvemento Rural: Europa inviste no rural
agader AXENCIA GALEGA DE DESENVOLVEMENTO RURAL

El invierno es una estación de poco trabajo en el jardín, más allá de recoger las hojas secas, restos de ramas y flores (ideales para hacer compost)

La importancia de la poda

Xardinova.

Pero puede ser también una buena época para la poda, especialmente de árboles, arbustos de hoja caduca, trepadoras y rosales.

Y es que, al no haber hojas, la poda debilita menos la planta, y además hay un acceso más fácil a las ramas. El peligro de esta poda de invierno es que la herida no va a cicatrizar hasta unos meses después, en primavera.

Así que, cuanto más tarde podes, mejor.

En definitiva, las plantas de hoja caduca conviene podarlas mientras están inactivas ("durmiendo"), en invierno; así estarán preparadas para brotar vigorosas y con todo su esplendor en primavera. Y las de hoja perenne se podan en los inicios de la primavera, justo antes de que empiecen a brotar.

Pero, como hemos dicho al principio, no olvides que lo primero es saber para qué podas en cada momento: mantenimiento, formación, fructificación, rejuvenecimiento… ***Esa es la clave.***



2019

LIFE16 NAT/ES/000771
Memoria de apariciones / repercusión en prensa. Acción E2 “Programa de divulgación y sensibilización”

O Ibader, un instituto universitario modelo con base en Lugo

O centro sobrepasa a maioría de idade aumentando a proxección internacional sen esquecer a protección dos pequenos produtores da provincia

Por **Óscar Bernárdez** - 11 Xaneiro, 2019



Traballos do Ibader en Rábade, enmarcados nun proxecto de colaboración europeo | LIFE Fluvial

O Instituto de Biodiversidade Agraria e Desenvolvemento Rural (Ibader) acompañou o Campus de Lugo dende a súa creación, sendo referencia para outros institutos universitarios de tipo mixto, aqueles que son compartidos con outras entidades públicos. O centro, dirixido por Pablo Ramil, afronta proxectos de interese para as consellerías de Medio Rural e Medio Ambiente, a Deputación de Lugo e a propia Universidade.

De carácter técnico-aplicado, o Ibader conecta co medio rural, aportando coñecemento na produción primaria e os derivados, o coidado ambiental e a planificación do territorio. Segue as máximas de integración, colaboración e participación, tanto coas entidades que conforman o instituto, como de cara ao exterior.

No que respecta á iniciativa privada, os recursos que facilita afectan á caracterización e mellora dos produtos que caracterizan á provincia de Lugo, así como o asesoramento de cuestións técnicas ou de normativa europea. O Ibader axuda na meirande parte a pequenas empresas, cooperativas e agrupacións de produtores do eido agrogandeiro e forestal.

Edificio do Ibader, no Campus Terra

A xénese do Ibader sitúase no albor do milenio, cando Darío Villanueva e Francisco Maseda, reitor e vicerreitor na universidade compostelá, decidiron acompañar a configuración do Campus de Lugo un instituto vencellado ao medio rural. Daquela existían varios centros equiparables, máis de quince, mais ningún con esta fin.

Apostouse dende o inicio polo enfoque aplicado. Este modelo foi respectado nos dezaoito anos vindeiros, mantendo os obxectivos fundacionais, o que fala do éxito da iniciativa do sistema mixto. Tanto é así, que a experiencia serviu de modelo para institutos doutros territorios –o Sistema Universitario Galego non admite centros que repliquen obxectivos asignados a outro ente propio–.

Así, existen institutos de características parellas en Asturias e Castela e León, moi semellantes ao Ibader. O modelo do complexo lucense foi imitado porque amosou a capacidade de funcionar noutras zonas con estruturas socioeconómicas dependentes do medio natural.

O groso do financiamento chega a través de proxectos europeos, convocatorias con obxectivos prefixados que dirixen en parte a actividade do Ibader. Secasí, outro dos piares do instituto é a divulgación: actividades de menor custe e menor impacto técnico e científico, mais con trascendencia social.

No pasado 2018, o Ibader celebrou máis de quince cursos adicados a agricultores e gandeiros, coa colaboración de varias entidades públicas. Este aspecto é de gran interese para a dirección, e pretenden reforzalo para manter o contacto directo co sector produtivo; tarefa, a da divulgación, que valoran incluso máis que os proxectos de aplicación directa, e que marca a idiosincrasia do centro.

Entre as diversas iniciativas internacionais, o Ibader participa dunha rede luso-galega para a transmisión de coñecemento sobre benestar animal, en formación, docencia e investigación. A colaboración coas universidades de Porto, Tras-Os-Montes e Alto Douro xustifícase pola semellanza entre as cabanas gandeiras.

Outro proxecto de gran entidade é o LIFE Fluvial, a cargo do Grupo Territorio e Biodiversidade do Ibader. Este programa europeo favorece actuacións en corredores fluviais de Asturias, norte de Portugal, A Coruña e Lugo. O principal cometido do instituto é o saneamento destas concas, localizando os riscos e actuando a prol da preservación das especies autóctonas.

Neste senso, o Ibader asume a eliminación de plantas invasoras, identificando os patóxenos que, por exemplo, complican a pervivencia do ameneiro, especie cunha perda moi grande. O corpo investigador elimina e reempraza aquelas árbores moribundas ou xa mortas. Tamén corrixe elementos estruturais, na configuración de ribeiras, ecosistemas que se foron perdendo ou alterando.

No futuro, o Ibader continuará artellando sobre os intereses de Lugo e da administración autonómica, sen esquecer aqueles servizos que valorizan a contorna. A tendencia leva a reforzar o aspecto internacional, a procurar cada vez máis proxectos fóra de Galicia, ambiciosa colaboración que permite atopar o financiamento –case sempre europeo– que mantén este tipo de centros.

De cara a este 2019, o Ibader ten varias accións a piques de comezar. Hai gañas, recoñece Ramil, por emprender os diferentes aspectos relacionados coa declaración de Reserva da Biosfera da Ribeira Sacra, un proxecto encargado pola Xunta de Galicia, e que será executado ao longo do ano.

Óscar Bernárdez

https://lugoxornal.gal

(http://www.ramsar.org/)

REUNIÃO COM STAKEHOLDERS DO PROJETO LIFE FLUVIAL



11 fevereiro 2019

No dia 8 de fevereiro de 2019 decorreu, no Centro de Interpretação Ambiental das Lagoas de Bertiandos e São Pedro d'Arcos, Ponte de Lima, a primeira Reunião com *stakeholders* do projeto LIFE FLUVIAL (LIFE16 NAT/ES/000771). O projeto LIFE FLUVIAL visa a "Recuperação e gestão sustentável dos corredores fluviais da região atlântica ibérica" e a sua parceria esta constituída por

Este site utiliza cookies para melhorar a sua experiência neste website. **aceitar e continuar ()**

8 entidades, incluindo universidades, organismos públicos, empresas públicas e entidades sem fins lucrativos de Portugal e Espanha, sendo liderado pela Universidade de Oviedo e coordenado em Portugal pelo Instituto Superior de Agronomia (Universidade de Lisboa).

A reunião com *stakeholders* celebrada no dia 8 tinha como objetivo dar conhecimento do andamento do projeto às entidades locais da área de intervenção. O evento foi acolhido pela Câmara Municipal de Ponte de Lima e contou com a participação de vários representantes de autoridades locais, designadamente as juntas de freguesia da área de influência do projeto, assim como organizações ambientalistas, e uma representação da Escola Agrária de Ponte de Lima. A jornada incluiu uma sessão de apresentações e uma visita de campo às áreas de intervenção do projeto em Portugal, lideradas pela equipa portuguesa do LIFE FLUVIAL, que está constituída por investigadores e professores do Instituto Superior de Agronomia. As apresentações e a visita de campo mostraram a importância e funções dos amiais (florestas de *Alnus glutinosa*), a sua problemática atual, caraterizada por várias pressões abióticas (alterações climáticas e hidrológicas) e bióticas (doença provocada pela *Phytophthora* do amieiro, espécies invasoras), assim como as abordagens do projeto LIFE FLUVIAL para abordar esses desafios.

O Projeto LIFE FLUVIAL em Portugal:

- Em Portugal, as ações do projeto focam-se na Área Protegida das Lagoas de Bertiandos e S. Pedro d'Arcos, espaço que, pela sua importância ecológica para a conservação da biodiversidade, acumula vários estatutos de proteção, sendo considerada uma Zona Húmida de Importância Internacional (Sítio Ramsar), um Sítio de Importância Comunitária da Rede Natura 2000 e, a nível Nacional é considerada uma Paisagem Protegida. As ações nesta área serão realizadas em colaboração com a Câmara Municipal de Ponte de Lima, proprietária dos terrenos alvo de intervenção.
- O projeto LIFE FLUVIAL detém como principais objetivos a melhoria do estado de conservação e o desenvolvimento de medidas de gestão sustentáveis de corredores fluviais na Região Atlântica do Noroeste Ibérico. Em Portugal, o projeto está focado na conservação dos amiais, considerados um habitat prioritário a nível europeu segundo a Diretiva Habitats (habitat 91E0*). Entre os diversos tipos de vegetação ripícola, os amiais são extremamente importantes como habitat para espécies de fauna e flora, como amortecedores do efeito das cheias, e como enriquecedores dos solos, pois os amieiros são espécies fixadoras do azoto atmosférico. No entanto, estes amiais são ecossistemas particularmente frágeis porque dependem de condições hidrológicas específicas (permanente humidade edáfica) para a manutenção das suas espécies características e do seu funcionamento ecológico. Estes ecossistemas encontram-se em risco pela interação de múltiplos fatores abióticos, quer globais (alteração climática) como locais (uso dos solos e exploração dos recursos hídricos), que tem reduzido substancialmente a sua distribuição natural. Para além das ameaças abióticas, a invasão por espécies exóticas e uma doença dos amieiros estão a acelerar a degradação destes ecossistemas ameaçando a sua

Este site utiliza cookies para melhorar a sua experiência neste website. **aceitar e continuar** ()

preservação e os serviços por eles fornecidos. Atualmente, a informação insuficiente sobre este habitat no âmbito da Rede Natura 2000, a nível nacional, é também limitante para a sua melhor conservação e gestão.

- O projeto LIFE FLUVIAL inclui ações a dois níveis. A nível Nacional, pretende contribuir para melhorar o estado de conhecimento dos amiais na rede Natura 2000 em Portugal. A nível local, na Área Protegida das Lagoas de Bertiandos e S. Pedro d'Arcos, pretende: recuperar a composição natural de espécies dos amiais promovendo as espécies autóctones características e eliminando as espécies exóticas; favorecer as condições que permitem a regeneração natural deste ecossistema; limitar as condições de propagação da doença do amieiro; e fomentar a divulgação de boas práticas e a sensibilização social.

Documento de apoio: Reunião com Stakeholders 08 fevereiro 2019 (/cmpontedelima/uploads/writer_file/document/4385/Documenta_ao_apoio_reuniao_stakeholders_LIFE_FLUVIAL_20190208.pdf)



Voltar

Centro de Interpretação Ambiental
Rua da Lagoa de São Pedro d'Arcos nº 476
4990 - 530 Arcos - Ponte de Lima

tel: (+351) 258 240 201
nº de emergência / S.O.S. Lagoas: (+351) 963 520 002

e-mail: lagoas@cm-pontedelima.pt (mailto:lagoas@cm-pontedelima.pt)

todos os contactos » (/pages/802)

Este site utiliza cookies para melhorar a sua experiência neste website. **aceitar e continuar ()**

Comezan os traballos para prolongar o Paseo das Aceas ata a antiga vía do tren mineiro

O Concello está a substituír os eucaliptos por especies frondosas e aumentará o percorrido nun quilómetro, como "xermolo" do "gran sendeiro verde" ata A Pontenova

By **Redacción** - 15 Maio, 2019



Tren a Paseo das Aceas. AXM

O **Concello de Ribadeo** anunciou o **inicio das obras para ampliar nun quilómetro o paseo que vai da Vilavella ata As Aceas, e que "en breve" chegará ata a antiga vía do tren mineiro**.

O alcalde, o nacionalista **Fernando Suárez Barcia**, explicou que se están a eliminar os **eucaliptos** existentes substituíndose por especies **frondosas**, como xa se fixo en toda esta marxe galega da **ría de Ribadeo**.

As actuacións teñen un orzamento de **44.000 euros**, dentro dun proxecto, **Life Fluvial**, que conta con financiamento europeo e no que traballan ademais do Concello as **Universidades de Santiago de Compostela**, de **Oviedo** e de **Lisboa**.

"CATRO ANOS" DE TRABALLO

O rexedor ribadense mostrouse "satisfeito de ver como, despois de **catro anos de traballo** e de trámites administrativos complexos, por fin están dando comezo estas obras que van permitir ampliar un treito máis esta ruta que temos desde a Vilavella ata o muíño de mareas das Aceas, que agora vai ser ampliado practicamente nun quilómetro máis ata o encontro coa antiga vía do tren mineiro de Ribadeo a Vilaodriz".

Máis alá da envergadura e do orzamento das actuacións, o rexedor ribadense remarca que "houbo que **expropiar** toda esta masa vexetal que corresponde a unha serie de fincas de propietarios e acadar, hai pouco tempo, a declaración de **urxente ocupación** por parte da

Xunta de Galicia. Agora por fin estase empezando a cortar toda esta madeira, achaiando o camiño para todos estes traballos que se van prolongar nos vindeiros meses", indicou.

BANDEIRA AZUL

Con esta obra, argumenta, "o municipio segue a ser referente de **protección medioambiental**, de **turismo de calidade**, de acción tamén deportiva e de coidado do medio. Espero que sexamos exemplo para moitos máis concellos, que na outra banda do Eo se tome nota e que poidamos ter unha ruta arredor de toda a ría de Ribadeo".

Ao tempo que se substitúen os eucaliptos por frondosas, ampliarase o **Paseo das Aceas, que conta con bandeira azul**, "para que sexa o **xermolo** do que ten que ser o gran sendeiro desde Ribadeo ata **A Pontenova**".

VÍA VERDE DO EO

Referiuse así á recuperación **da vía do tren mineiro**, "que se vai converter nunha das **mellores e máis importantes sendas verdes** do Estado, cando teñamos a posibilidade de ir andando, correndo ou en bicicleta de Ribadeo á Pontenova sen tocar a estrada", expuxo o rexedor ribadense.

O alcalde de Ribadeo salientou que "vai ser unha infraestrutura moi potente, marabillosa para facer **exercicio**, pero sobre todo tamén a nivel **turístico** vai beneficiar á Pontenova, **San Tirso**, **Trabada** e Ribadeo, que somos os catro concellos por onde pasaba a antiga vía do tren mineiro".

Redacción

Crónica3.com a mariña

O Concello está a realizar as obras para ampliar nun km o paseo que vai da Vilavella ata As Acea que en breve chegará ata a antiga vía do tren mineiro

15 Maio, 2019



Ribadeo, 15 de maio de 2019. O Concello está a realizar as obras para ampliar nun quilómetro o paseo que vai da Vilavella ata As Aceas, e que en breve chegará ata a antiga ví tren mineiro. Trátase dun proxecto que conta con financiamento europeo e no que traballan ademais do Concello as Universidades de Santiago de Compostela, de Oviedo e d Lisboa. O alcalde, Fernando Suárez, explicou que están a eliminar os eucaliptos existentes substituíndose por especies frondosas, como xa se fixo en toda esta marxe galega d Ribadeo.

O rexedor ribadense mostrouse "moi satisfeito de ver como, despois de catro anos de traballo e de trámites administrativos complexos, por fin están dando comezo estas obra van permitir ampliar un treito máis esta ruta que temos desde a Vilavella ata o muíño de mareas das Aceas, que agora vai ser ampliado practicamente nun quilómetro máis at encontro coa antiga vía do tren mineiro de Ribadeo a Vilaodriz".

Fernando Suárez explicou que "este programa se conseguiu a través de fondos europeos dun programa Life que desenvolvemos o Concello de Ribadeo, como socio prioritario coas universidades de Santiago, de Oviedo, de Lisboa e outra serie de Concellos. A través deste programa europeo imos proceder a eliminar todos os eucaliptos na beira da m galega da ría de Ribadeo, e imos substituílos por especies frondosas do mesmo xeito que estivemos facendo nestes últimos anos. Ao mesmo tempo imos ampliar o paseo par sexa o xermolo do que ten que ser o gran sendeiro desde Ribadeo ata A Pontenova, é dicir, volver recuperar a vía do tren mineiro que se vai converter nunha das mellores e m importantes sendas verdes do estado, cando teñamos a posibilidade de ir andando, correndo ou en bicicleta de Ribadeo á Pontenova sen tocar a estrada".

O alcalde salientou que "vai ser unha infraestrutura moi potente, marabillosa para facer exercicio, pero sobre todo tamén a nivel turístico vai beneficiar á Pontenova, San Tirso, Trabada máis a Ribadeo, que somos os catro concellos por onde pasaba a antiga vía do tren mineiro. Esta acción, que está financiada con fondos europeos, máis aló da tramit que foi moi laboriosa porque o Concello de Ribadeo tivo que expropiar toda esta masa vexetal que corresponde a unha serie de fincas de propietarios, tivo que conseguir, que conseguimos hai pouco tempo, a declaración de urxente ocupación por parte da Xunta de Galicia, fixemos os trámites para a ocupación destas fincas, e agora por fin estase empezando a cortar toda esta madeira, achaiando o camiño para todos estes traballos que se van prolongar nos vindeiros meses".

Para Suárez Barcia "sen dúbida Ribadeo segue a ser o referente de protección medioambiental, de turismo de calidade, de acción tamén deportiva e de coidado do medio. Esp sexamos exemplo para moitos máis concellos, e sobre todo, que é importante tamén, que desde a outra banda da ría, que eu sei que están tomando boa nota do que estamo facendo en Ribadeo, que dentro de non moito tempo ademais da ruta do tren mineiro de Ribadeo a Vilaodriz tamén poidamos ter unha ruta arredor de toda a ría de Ribadeo"



Por Ser Occidente (https://www.ivoox.com/perfil-ser-occidente_a8_podcaster_1453524_1.html) > Ser Occidente-Noticias (https://www.ivoox.com/podcast-ser-occidente-noticias_sq_f199306_1.html)

15/05/2019

1 | 0 | 0

Ser Occidente Ribadeo Sendero Vilavella As Aceas Obras 15-05-2019

REPRODUCIR

(https://w
_bk_show

00:00 03:18

Descargar | Compartir | Me gusta | Más

Descripción de Ser Occidente Ribadeo Sendero Vilavella As Aceas Obras 15-05-2019

El alcalde de Ribadeo, Fernando Suárez Barcia, da cuenta de las obras que se ejecutan para ampliar en un Km el paseo que va de Vilavella hasta As Aceas.

ribadeo (https://www.ivoox.com/podcasts-ribadeo_sa_f9382729_1.html) ser occidente (https://www.ivoox.com/podcasts-ser-occidente_sa_f9659460_1.html) as aceas (https://www.ivoox.com/podcasts-as-aceas_sa_f9906283_1.html)

Comentarios



Anónimo

Escribe un comentario ...

protección de reCAPTCHA
Privacidad · Términos

PUBLICAR

A conselleira de Infraestruturas e Mobilidade acompañou hoxe, que se conmemora o Día Europeo da Rede Natura 2000, aos alumnos do colexio de Betanzos na súa visita á zona de especial conservación Betanzos-Mandeo

Ethel Vázquez avoga por atender os ríos como corredores fluviais e espazos de reserva de vida que cómpre coidar e protexer

- Vázquez Mourelle convida a seguir avanzando na nova cultura fluvial, tal como está a facer Augas de Galicia co 'Proxecto Ríos', en colaboración con Adega
- Indica que Galicia ten un 12% do seu territorio en Rede Natura 2000, conxunto de espazos e territorios delimitados con especies e hábitats emblemáticos, cuxa conservación hai que priorizar fronte a outros usos
- Destaca iniciativas como a de hoxe, enmarcada no programa 'Life fluvial' de mellora e xestión sostible das concas fluviais atlánticas na Rede Natura 2000, co fin de educar aos máis novos na protección dos ecosistemas fluviais
- Uns 125 alumnos de Betanzos participarán durante tres días nesta actividade na que poderán visitar o Pazo de Mariñán, construír caixas niño para facilitarlles un refuxio aos paxaros ou identificar e eliminar flora exótica invasora na área
- A conselleira pon en valor o traballo dos concellos integrantes da Reserva da Biosfera Mariñas-Betanzos, xa que son exemplo de concienciación da protección ambiental e da consecución de fondos europeos para o coidado da natureza

A conselleira de Infraestruturas e Mobilidade, Ethel Vázquez, acompañou hoxe aos alumnos do colexio de Betanzos na visita á zona de especial conservación Betanzos-Mandeo, onde avogou por atender os ríos como corredores fluviais e espazos de reserva de vida que cómpre coidar e protexer.

Vázquez Mourelle destacou que é preciso seguir avanzando nesta nova cultura fluvial, tal como xa está a facer Augas de Galicia co 'Proxecto Ríos' en colaboración con Adega.

A actividade de hoxe, promovida pola Reserva da Biosfera Mariñas Coruñesas e Terras do Mandeo, realizouse co gallo da conmemoración do Día Europeo da Rede Natura 2000, que busca concienciar sobre o valor ambiental da maior rede de espazos protexidos de Europa.

A titular de Infraestruturas subliñou que Galicia ten un 12% do seu territorio en Rede Natura 2000, conxunto de espazos e territorios delimitados con especies e hábitats emblemáticos cuxa conservación hai que priorizar fronte a outros usos.

Este portal emprega cookies propias necesarias para o seu correcto funcionamento e cookies de terceiros con fins analíticos, así como ligazóns a portais de terceiros para poder compartir contido nas redes sociais. Pode aceptalas no botón "De acordo", así como obter máis información, configurar as súas preferencias ou rexeitar as cookies aquí.

De acordo

Indicou que estes espazos son a "última fronteira" da natureza, polo que a sociedade debe entender o papel que xogan e tratar de harmonizar os aproveitamentos nestas zonas, pois a vida asociada a eles son patrimonio de todos os galegos, de agora e dos que virán despois.

Precisou que moitos ríos e humedais e os ecosistemas asociados están representados nesta Rede Natura e tanto dende Augas de Galicia como desde a Consellería de Medio Ambiente se traballa en proxectos para melloralos, participando coa sociedade civil.

Entre os distintos proxectos, cómpre salientar esta iniciativa de educación ambiental, que se enmarca no programa 'Life fluvial' de mellora e xestión sostible das concas fluviais atlánticas na Rede Natura 2000, que ten por obxectivo mellorar o estado de conservación dos ríos.

Durante 3 días, un total de 125 alumnos de Betanzos pasarán por esta actividade e hoxe concretamente, son 50 os rapaces que están a participar nesta xornada. Así, pola mañá xa visitaron o Pazo de Mariñán, realizaron unha actividade de avistamento de aves e construíron caixas niño para facilitarlles un refuxio aos paxaros. Tamén participarán nun taller de identificación e eliminación de flora exótica invasora, dirixido a fomentar e educar aos máis novos na protección dos ecosistemas fluviais.

A conselleira puxo en valor o traballo dos concellos integrantes da Reserva da Biosfera Mariñas-Betanzos, xa que son exemplo de concienciación da protección ambiental e da consecución de proxectos e fondos europeos dedicados ao coidado da natureza.



Este portal emprega cookies propias necesarias para o seu correcto funcionamento e cookies de terceiros con fins analíticos, así como ligazóns a portais de terceiros para poder compartir contido nas redes sociais. Pode aceptalas no botón "De acordo", así como obter máis información, configurar as súas preferencias ou rexeitar as cookies aquí.

De acordo

La conselleira de Infraestructuras y Movilidad acompañó hoy, que se conmemora el Día Europeo de la Red Natura 2000, a los alumnos del colegio de Betanzos en su visita a la zona de especial conservación Betanzos-Mandeo

Ethel Vázquez aboga por atender los ríos como corredores fluviales y espacios de reserva de vida que hace falta cuidar y proteger

- Vázquez Mourelle invita a seguir avanzando en la nueva cultura fluvial, tal como está haciendo Augas de Galicia con el 'Proyecto Ríos', en colaboración con Adega
- Indica que Galicia tiene un 12% de su territorio en Red Natura 2000, conjunto de espacios y territorios delimitados con especies y hábitats emblemáticos, cuya conservación hay que priorizar frente a otros usos
- Destaca iniciativas como la de hoy, enmarcada en el programa 'Life fluvial' de mejora y gestión sostenible de las cuencas fluviales atlánticas en la Red Natura 2000, con el fin de educar a los más jóvenes en la protección de los ecosistemas fluviales
- Unos 125 alumnos de Betanzos participarán durante tres días en esta actividad en la que podrán visitar el Pazo de Mariñán, construir cajas nido para facilitarles un refugio a los pájaros o identificar y eliminar flora exótica invasora en el área
- La conselleira pone en valor el trabajo de los ayuntamientos integrantes de la Reserva de la Biosfera Mariñas-Betanzos, ya que son ejemplo de concienciación de la protección ambiental y de la consecución de fondos europeos para el cuidado de la naturaleza

La conselleira de Infraestructuras y Movilidad, Ethel Vázquez, acompañó hoy a los alumnos del colegio de Betanzos en la visita a la zona de especial conservación Betanzos-Mandeo, donde abogó por atender los ríos como corredores fluviales y espacios de reserva de vida que hace falta cuidar y proteger.

Vázquez Mourelle destacó que es preciso seguir avanzando en esta nueva cultura fluvial, tal como ya está haciendo Augas de Galicia con el 'Proyecto Ríos' en colaboración con Adega.

La actividad de hoy, promovida por la Reserva de la Biosfera Mariñas Coruñesas y Terras de Mandeo, se realizó con motivo de la conmemoración del Día Europeo de la Red Natura 2000, que busca concienciar sobre el valor ambiental de la mayor red de espacios protegidos de Europa.

Este portal utiliza cookies propias necesarias para su correcto funcionamiento y cookies de terceros con fines analíticos, así como enlaces a portales de terceros para poder compartir contenidos en las redes sociales. Puede aceptar, rechazar o configurar su consentimiento. Si continúa navegando, entendemos que acepta el uso de cookies. Para obtener más información, configurar sus preferencias o rechazar las cookies haga clic aquí.
De acuerdo

La titular de Infraestructuras subrayó que Galicia tiene un 12% de su territorio en Red Natura 2000, conjunto de espacios y territorios delimitados con especies y hábitats emblemáticos cuya conservación hay que priorizar frente a otros usos.

Indicó que estos espacios son la última "frontera" de la naturaleza, por lo que la sociedad debe entender el papel que juegan y tratar de armonizar los aprovechamientos en estas zonas, pues la vida asociada a ellos son patrimonio de todos los gallegos, de ahora y de los que vendrán después.

Precisó que muchos ríos y humedales y los ecosistemas asociados están representados en esta Red Natura y tanto desde Augas de Galicia como desde la Consellería de Medio Ambiente se trabaja en proyectos para mejorarlos, participando con la sociedad civil.

Entre los distintos proyectos, hace falta destacar esta iniciativa de educación ambiental, que se enmarca en el programa 'Life fluvial' de mejora y gestión sostenible de las cuencas fluviales atlánticas en la Red Natura 2000, que tiene por objetivo mejorar el estado de conservación de los ríos.

Durante 3 días, un total de 125 alumnos de Betanzos pasarán por esta actividad y hoy concretamente, son 50 los jóvenes que están participando en esta jornada. Así, por la mañana ya visitaron el Pazo de Mariñán, realizaron una actividad de avistamiento de aves y construyeron cajas nido para facilitarles un refugio a los pájaros. También participarán en un taller de identificación y eliminación de flora exótica invasora, dirigido a fomentar y educar a los más nuevos en la protección de los ecosistemas fluviales.

La conselleira puso en valor el trabajo de los ayuntamientos integrantes de la Reserva de la Biosfera Mariñas-Betanzos, ya que son ejemplo de concienciación de la protección ambiental y de la consecución de proyectos y fondos europeos dedicados al cuidado de la naturaleza.



Este portal utiliza cookies propias necesarias para su correcto funcionamiento y cookies de terceros con fines analíticos, así como enlaces a portales de terceros para poder compartir contenido en las redes sociales. Puede aceptarlas en el botón "De acuerdo", así como obtener más información, configurar sus preferencias o rechazar las cookies aquí.

De acuerdo

Utilidades do portal

- Mapa do portal
- Atendémolo/a
- Accesibilidade
- Suxestións
- Aviso legal
- **Buscador avanzado**

Resultados da busca

Resultados **1** - **1** de **1** para ***corredores***

1. 21/05/2019 - Ethel Vázquez avoga por atender os ríos como corredores fluviais e espazos de reserva de vida que cómpre coidar e protexer

... - A conselleira de Infraestruturas e Mobilidade, Ethel Vázquez, acompañou hoxe aos alumnos do colexio de Betanzos na visita á zona de especial conservación Betanzos- Mandeo, onde avogou por atender os ríos como **corredores** fluviais e espazos de reserva de **...**

TEMAS
- Administración Hidraúlica
- Abastecemento
- Saneamento e Depuración
- Demarcación Hidrográfica Galicia-Costa

COLECTIVOS
- Cidadáns
- Usuarios
- Universidades/Investigadores
- Familias Numerosas
- Mozos/as
- Medios de comunicación
- Construtoras
- Enxeñerías
- Explotadores de abastecemento e saneamento
- Agricultores e Gandeiros
- Contratistas
- Entidades colaboradoras
- Denunciantes e denunciados
- Hidroeléctricas

FEITOS VITAIS
- Detectei un vertido ao río ou costa
- Teño que facer un vertido ao dominio público
- Provoquei un vertido por accidente
- Necesito facer un pozo de auga
- Vou facer unha obra cerca do río
- Convertinme en familia numerosa

RECURSOS
- Avisos
- Glosario
- Lexislacion
- Novas

Ethel Vázquez avoga por atender os ríos como corredores fluviais e espazos de reserva de vida que cómpre coidar e protexer

Por **Redacción Galicia** - 21 mayo, 2019

VÁZQUEZ MOURELLE CONVIDA A SEGUIR AVANZANDO NA NOVA CULTURA FLUVIAL, TAL COMO ESTÁ A FACER AUGAS DE GALICIA CO 'PROXECTO RÍOS', EN COLABORACIÓN CON ADEGA

-- publicidad --

A conselleira de Infraestruturas e Mobilidade, Ethel Vázquez, acompañou hoxe aos alumnos do colexio de Betanzos na visita á zona de especial conservación Betanzos- Mandeo, onde avogou por atender os ríos como corredores fluviais e espazos de reserva de vida que cómpre coidar e protexer.

Vázquez Mourelle destacou que é preciso seguir avanzando nesta nova cultura fluvial, tal como xa está a facer Augas de Galicia co 'Proxecto Ríos' en colaboración con Adega.

A actividade de hoxe, promovida pola Reserva da Biosfera Mariñas Coruñesas e Terras do Mandeo, realizouse co gallo da conmemoración do Día Europeo da Rede Natura 2000, que busca concienciar sobre o valor ambiental da maior rede de espazos protexidos de Europa.

A titular de Infraestruturas subliñou que Galicia ten un 12% do seu territorio en Rede Natura 2000, conxunto de espazos e territorios delimitados con especies e hábitats emblemáticos cuxa conservación hai que priorizar fronte a outros usos.

Indicou que estes espazos son a "última fronteira" da natureza, polo que a sociedade debe entender o papel que xogan e tratar de harmonizar os aproveitamentos nestas zonas, pois a vida

asociada a eles son patrimonio de todos os galegos, de agora e dos que virán despois.

Precisou que moitos ríos e humedais e os ecosistemas asociados están representados nesta Rede Natura e tanto dende Augas de Galicia como desde a Consellería de Medio Ambiente se traballa en proxectos para melloralos, participando coa sociedade civil.

Entre os distintos proxectos, cómpre salientar esta iniciativa de educación ambiental, que se enmarca no programa 'Life fluvial' de mellora e xestión sostible das concas fluviais atlánticas na Rede Natura 2000, que ten por obxectivo mellorar o estado de conservación dos ríos.

Durante 3 días, un total de 125 alumnos de Betanzos pasarán por esta actividade e hoxe concretamente, son 50 os rapaces que están a participar nesta xornada. Así, pola mañá xa visitaron o Pazo de Mariñán, realizaron unha actividade de avistamento de aves e construíron caixas niño para facilitarlles un refuxio aos paxaros. Tamén participarán nun taller de identificación e eliminación de flora exótica invasora, dirixido a fomentar e educar aos máis novos na protección dos ecosistemas fluviais.

A conselleira puxo en valor o traballo dos concellos integrantes da Reserva da Biosfera Mariñas-Betanzos, xa que son exemplo de concienciación da protección ambiental e da consecución de proxectos e fondos europeos dedicados ao coidado da natureza.

PC HP SIN MODELO

Producto con 2 años de garantía y envíos gratis.

52,95 € - CASHCONVERTERS | Patrocinado

Cómo las 40 chicas por las que delirábamos en los 90 lucen ahora

Car Novels | Patrocinado

Internet en casa sin teléfono fijo - El coste puede sorprenderle

Paquetes de Internet

Servicios de cable e Internet | Patrocinado

Más información

¡El dinero que tiene David Bustamante es de locos!

LawyersFavorite | Patrocinado

El Ideal Gallego

8º-16º Miércoles | 6 Abril | 2022

La Xunta aboga por atender los ríos como “espazos de reserva de vida”

Comarca



El Ideal Gallego-2019-05-22-015-db4d42fb

b a j

L.T. BERGONDO 21 DE MAYO DE 2019, 22:12

La conselleira de Infraestruturas e Mobilidade, Ethel Vázquez, acompañó a más de un centenar de alumnos del Vales Villamarín en su visita a la Zona de Especial Conservación Betanzos-Mandeo, donde abogó por “atender os ríos como corredores fluviais e espazos de reserva de vida que cómpre coidar e protexer” e indició en que “é preciso seguir avanzando nesta nova cultura fluvial, tal como xa está a facer Augas de Galicia co Proxecto Ríos en colaboración con Adega”.

Con esta actividad, promovida por la Reserva da Biosfera Mariñas Coruñesas e Terras do Mandeo con motivo de Día Europeo de la Red Natura 2000, se intentó concienciar a los escolares sobre el valor ambiental del sistema de espacios protegidos más importante de Europa.

En este sentido, Vázquez destacó que Galicia tiene un 12% de su territorio en Red Natura 2000, y que se debe priorizar su conservación “fronte a outros usos”, pues “estes espazos son a ‘última fronteira’ da natureza, polo que a sociedade debe entender o papel que xogan e tratar de harmonizar os aproveitamentos nestas zonas, pois a vida asociada a eles son patrimonio de todos os galegos, de agora e dos que virán despois”, explicó la Xunta.

La representante autonómica también señaló que muchos ríos y humedales, y ecosistemas asociados están en esta Red Natura y que tanto desde Augas de Galicia como desde la Consellería de Medio Ambiente “se traballa en proxectos para melloralos, participando coa sociedade civil”, como en este caso con la Reserva da Biosfera As Mariñas Coruñesas e Terras do Mandeo. Una iniciativa de educación ambiental que se

Lo más visto



El área confirma la caída de los casos activos, pero mantiene los ingresos por encima del centenar

REDACCIÓN



Un detenido por la muerte a puñaladas de una adolescente de 14 años en Oviedo



Herido muy grave tras estrellarse contra un camión de basura en Alfonso Molina

ABEL PEÑA



Santiago Roura, nueva baja en el equipo de Inés Rey

ABEL PEÑA

cuencas atlánticas en Red Natura 2000.

Más de un centenar de alumnos pasarán por esta actividad, que se completó con una visita al pazo de Mariñán, el avistamiento de aves, la construcción de nidos para refugio de los pájaros y la asistencia a un taller de identificación y eliminación de flora exótica invasora, dirigido igualmente a impulsar y educar a los más pequeños en la protección de los ecosistemas fluviales como este de la ría de Betanzos.

En el mismo encuentro, donde Vázquez puso en valor la dedicación de los municipios integrantes de As Mariñas-Mandeo, como modelo de “concienciación da protección ambiental e da consecución de proxectos e fondos europeos dedicados ao coidado da natureza”, participaron el presidente de la entidad, José Antonio Santiso Miramontes, y las alcaldesas de Bergondo y de Betanzos, Alejandra Pérez Máquez y María Barral Varela.

Está previsto que se desarrollen otras actividades similares con otros centros educativos del territorio de As Mariñas.

Comarca

Te puede interesar



El deportivismo llora la muerte de Unai Martínez, fallecido en el accidente de la refinería

ARMANDO PALLEIRO



La Policía Local se incauta de fusiles lanza arpones en una intervención en Os Mallos

REDACCIÓN



Hace 25 años: Túneles en los accesos y el porqué del nombre Riazor

REDACCIÓN

Contenido exclusivo para suscriptores digitales

PUBLICIDAD



Talan una parte de los pinos del área de Arnao para combatir la procesionaria

Talan una parte de los pinos del área de Arnao para combatir la procesionaria

La actuación, que ha motivado quejas vecinales, se enmarca en el proyecto "Life Fluvial" e incluye la plantación de árboles autóctonos

Arnao (Castropol), T. CASCUDO

23·05·19 | 01:10

FUSION energía solar
Batería de litio Pylontech 48V y 3.5kWh
1.199,00 € (ahorras 299,30 €)

56 ediciones de tradición en la Feria de Muestras

Por **Fusión Asturias** - 29 mayo, 2019

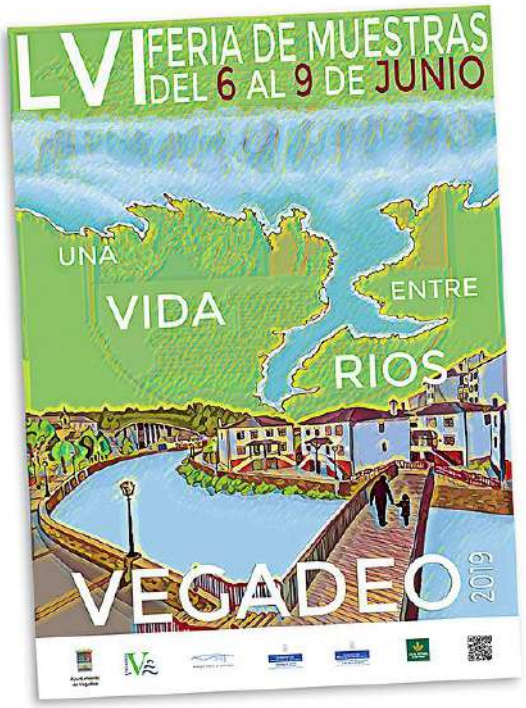








¡Haz clic para puntuar esta entrada!
(Votos: 0 Promedio: 0)

Este año, los visitantes que acudan del 6 al 9 de junio a la Feria de Muestras de Vegadeo podrán volver a disfrutar de un evento que año tras año combina la renovación con la tradición.

El jueves 6, a las 15 horas, la Feria de Muestras abrirá sus puertas para poner a disposición de todos aquellos que se acerquen hasta ella una gran cantidad de

Gestionar el consentimiento de las cookies

Utilizamos cookies para optimizar nuestro sitio web y nuestro servicio.

Aceptar cookies

Denegar

Ver preferencias

Política de cookies Política de privacidad

actividades que resulten atractivas y ofrecer bonificaciones a los expositores para que participen en nuestra feria".

> *En esta 56 edición el lema del cartel es 'Una vida entre ríos'. Para ilustrarlo, nada mejor que la ría del Eo con sus afluentes acompañando el discurrir de la vida de los vecinos en A Veiga.*

Si en 2018 el tema central del evento fue el sector lácteo, en esta 56 edición el lema del cartel es 'Una vida entre ríos'. Para ilustrarlo, nada mejor que la ría del Eo con sus afluentes acompañando el discurrir de la vida de los vecinos en A Veiga.
La concejala explica que el programa previsto seguirá el guión de pasadas ediciones y se repetirán actividades como "el homenaje al comerciante decano, el torneo de patefa, la feria caballar, el campeonato de ovejas suffolk, la muestra de ganado vacuno… mientras que el taller de quiastolita se renueva por uno de forja en vivo". Los más jóvenes disfrutarán con la demostración de Mountain Bike Trial a cargo de David Cachon, dos veces campeón mundial y récord Guinness de salto al vacío. Y entre las actuaciones más aplaudidas y que interesan a todos los públicos se encuentra el espectáculo ecuestre, que en esta ocasión correrá a cargo de Artequus de Málaga.
Como es habitual el jueves tendrá lugar la inauguración y la entrada será gratuita, mientras que el viernes la Feria hará un guiño a los jubilados y a los jóvenes, y además de la actuación de Jaime Paredes habrá juegos y talleres infantiles.
En el marco de la celebración también habrá hueco para las actividades culturales, con charlas de diferente temática, como por ejemplo "Afrontar las pérdidas" o "El río como espacio vertebrador del territorio". La Casa de Cultura acogerá una muestra sobre antiguos artilugios de pesca en la comarca, organizada por el colectivo Life Fluvial.
No faltarán las actividades de ocio y estará habilitada una zona de restauración y bares, que incluirán las tradicionales pulperías. Ya suenan los nombres de las orquestas Suavecito, Stereo y Arizona, pero no serán las únicas actuaciones musicales. La lista de actos es larga y incluye muchos otros momentos reflejados en el programa de esta feria, una cita que cuenta con el apoyo del pueblo en su organización.

Fusión Asturias

Gestionar el consentimiento de las cookies

Utilizamos cookies para optimizar nuestro sitio web y nuestro servicio.

Aceptar cookies

Denegar

Ver preferencias

Política de cookies Política de privacidad

Os ríos, protagonistas da 56 Feria de Muestras de Vegadeo, do 6 ao 9 de xuño

Participarán no encontro 130 expositores, 20 novos ou ausentes nos últimos cinco anos

By **Redacción** - 1 Xuño, 2019



Cartel da feira. AXM

A **Feria de Muestras de Vegadeo** cumprirá a súa 56 edición do 6 ao 9 de xuño, co lema de '**Una vida entre ríos**'.

Un total de **130 expositores**, dos cales 20 son novos ou non participaron nos últimos cinco anos, ofrecerán os seus produtos no encontro.

A concellería de festas **realizou un vídeo** en colaboración cos usuarios do centro de día, o alumnado do **Colexio Público de Jovellanos** e a artista local **Lula Somoza**.

Os maiores contan nel a súa experiencia coa auga, á hora de **lavar a roupa**, de **ila buscar** ou tamén entoan cancións relacionadas con este elemento fundamental nas nosas vidas.

PROGRAMA

Neste tríptico en pdf podes consultar o **programa** do evento, que comezará coa inauguración, o xoves ás 15.00 horas. Inclúe talleres, exposicións conferencias, espectáculos ecuestres e concursos de gando ou verbenas. **triptico_feria_2019**

Redacción

Silvallana

REVISTA OFICIAL FERIA DE MUESTRAS DE VEGADEO • JUNIO 2019



Ayuntamiento de Vegadeo

PARQUE FERIAL DE VEGADEO

GOBIERNO DEL PRINCIPADO DE ASTURIAS

GOBIERNO DEL PRINCIPADO DE ASTURIAS

CAJA RURAL

Sumario

Javier Fernández, ... 3
Presidente del Principado de Asturias

Pedro Sanjurjo, ... 5
Presidente de la Junta General del Principado de Asturias

César Álvarez, ... 6
Alcalde de Vegadeo

Delia Losa, ... 7
Delegada del Gobierno

Entrevista: Alba Álvarez, ... 8
Concejala de Ferias y Fiestas

Luis Casteleiro Oliveros, ... 10
Cronista Oficial de Vegadeo

Programa de la Feria y Expositores 12

LIVE FLUVIAL 17

La Asociación de Criadores de Ganado de la Montaña Asturiana, ... 20
ADRIÁN LAGAR

Panadería Reguera: Buen servicio y excelente calidad 22
MANUEL QUINTANA

Asociación Nacional de Criadores de Oveja Suffolk 24
ANDREA GARCÍA

Agenda Telefónica 26











Edita:

Ayuntamiento de Vegadeo

T. 985 63 40 22

www.vegadeo.es

Produce y Realiza:

iniciativasmk

T. 985 22 44 77

www.iniciativasmk.com

DEPÓSITO LEGAL: AS 1659-1997

La casa común

JUNTA GENERAL DEL PRINCIPADO DE ASTURIAS

WWW.JGPA.ES



LIFE Fluvial: contribuyendo a la restauración del corredor fluvial del río Eo

LIFE Fluvial lifefluvial@uniovi.es



El proyecto LIFE Fluvial (LIFE 16/NAT/ES000771) busca la mejora del estado de conservación de corredores fluviales atlánticos en la Red Natura 2000, desarrollando una estrategia transnacional para la gestión sostenible de sus hábitats en varias cuencas fluviales atlánticas de la Península Ibérica, incluida la cuenca del río Eo. En ese sentido, conviene tener en cuenta que el corredor fluvial no se limita al cauce mojado del río en estiaje, sino que abarca el conjunto del territorio fluvial, incluyendo la vegetación de ribera y el espacio que ocupan las aguas durante las crecidas, junto con la cubierta vegetal asociada.

Estos corredores fluviales revisten un gran valor ambiental en sí mismos, por la biodiversidad que albergan, con numerosas especies y hábitats de interés comunitario, y además como conectores de especies, caudales y sedimentos entre ecosistemas terrestres y acuáticos de toda la cuenca.

Las principales amenazas y presiones que soportan son alteraciones hidromorfológicas que limitan su funcionalidad, contaminación, alteraciones del hábitat debidas a usos inadecuados o intensificados y proliferación de especies exóticas e invasoras.

El LIFE Fluvial cuenta con una cofinanciación del programa LIFE de la Unión Europea y se desarrolla a lo largo de 4 años (09/2017-08/2021). En el mismo participan las Universidades de Oviedo (a través del INDUROT, coordinador del proyecto), de Santiago de Compostela (IBADER) y de Lisboa (Instituto Superior de Agronomía), la Asociación InterEo, el Concello de Ribadeo, la Asociación de Desenvolvemento Rural Mariñas-Betanzos y las empresas públicas TRAGSA y EMALCSA.

EL LIFE FLUVIAL EN LA CUENCA DEL RÍO EO

En la cuenca del río Eo LIFE Fluvial está realizando una serie de acciones orientadas a la mejora de este corredor fluvial y fluvioestuarino en los cinco espacios de la Red Natura 2000 presentes. Así, LIFE Fluvial actúa en varios tramos de la cuenca media del Eo, seleccionados con el fin de maximizar la conectividad del bosque de ribera, su situación dentro de la Red Natura 2000 y la oportunidad de acción de acuerdo con los ayuntamientos de la zona. Concretamente se actúa en la ribera fluvial en Ribeira de Piquín, Meira, A Vilaboa, A Pontenova, San Tirso de Abres, Trabada, Vegadeo y Ribadeo, así como en islas fluviales de Trabada y Vegadeo. En esos tramos se retiran árboles alóctonos, restos de plantaciones o espontáneos y otras plantas invasoras o alóctonas, para posteriormente plantar propias del bosque de ribera incrementando la biodiversidad y la función de conectividad en unos 56 km. del Eo.

Además, se actuará en 12 tramos de la ribera de la ría con los mismos objetivos, incluyendo bordes de marisma y de estuario en Vegadeo y Ribadeo. La que hasta el momento ha sido la más comentada es la adquisición de terrenos por parte del Concello de Ribadeo, mediante expropiación, de 33 parcelas de terrenos, sumando 4,5 ha. Situadas en el tramo del corredor fluvioestuarino del río Eo al sur de la ensenada As Aceas, estaban ocupadas por plantaciones de eucalipto, siendo taladas con el objetivo de recuperar bosque de ribera y carballeda, además de ampliar el paseo por la ría.

En el municipio de Castropol se actuará también en las lagunas de Arnao y Villadún, dos humedales con presencia notable de aves acuáticas, muchas de ellas migradoras, y con utilización recreativa por parte de la población. Con el fin de incrementar y mejorar el estado de conservación de la vegetación de los humedales, se eliminaran especies exóticas y especies invasoras, y se recuperará vegetación autóctona mediante plantación. Asimismo, se potenciará el acercamiento a la naturaleza de la población mediante paneles informativos.

En la comarca se desarrollará un programa de aprendizaje y sensibilización específico di-



rigido a la población escolar local, que incluirá la elaboración de material didáctico centrado en los corredores fluviales, su valor ambiental y amenazas, así como el diseño de prácticas para el reconocimiento de flora y fauna autóctona y para la eliminación de especies invasoras, en el que colaborarán las tres Universidades implicadas en el proyecto, y las asociaciones de desarrollo local Mariñas-Betanzos e InterEo. Este programa se implementará mediante la realización de talleres de sensibilización y aprendizaje con alumnos de centros docentes del ámbito de influencia del proyecto, habiendo comenzado los primeros talleres en la cuenca del Eo en mayo de 2019.

EXPOSICIÓN LIFE FLUVIAL

Siguiendo con la divulgación sobre los corredores fluviales y la difusión del proyecto, en esta Feria de Muestras de Vegadeo se puede ver por vez primera la exposición itinerante sobre el LIFE Fluvial. Precisamente la feria, con el lema Una vida entre ríos, se ha considerado un momento excelente para inaugurar su andadura por la zona de actuación del LIFE Fluvial, acompañados de las gentes de la ribera del río Eo que tanto cariño muestran por la cuenca que une Asturias y Galicia. La exposición consta de 15 paneles en los que se muestran los aspectos más importantes del LIFE Fluvial en los tres idiomas del ámbito de actuación del proyecto (español, gallego y portugués, otros dos paneles la resumirán en inglés).

1º Red Natura 2000 y programa LIFE: La Red Natura 2000 conforma un sistema de Espacios Naturales Protegidos en la Unión Europea para garantizar el mantenimiento o restablecimiento de hábitats y especies de interés comunitario. El programa LIFE es el instrumento financiero de la UE para el medioambiente y la acción climática.

2º Corredores fluviales, remarcando su eficacia como corredor ecológico, su carácter mixto al estar compuesto de ecosistemas acuáticos y terrestres interconectados, así como la importancia de la conservación de nuestros ríos.

3º Papel ambiental de los corredores fluviales, por sí mismos y por sus funciones de conexión ecológica y regulación del ciclo del agua.

4º Presentación del LIFE Fluvial y sus objetivos para la mejora del estado de conservación de los corredores fluviales atlánticos en la Red Natura 2000.

5º Hábitats de interés comunitario en los corredores: principalmente bosques de ribera con aliso y fresno (90E0*) y los robledales de carballo colindantes (9230).

6º y 7º Especies de los corredores fluviales. Se remarca la importancia de los corredores fluviales atlánticos para la conservación de la flora (6º) y la fauna (7º): helechos relictos con frondes colgantes de casi 3 m de longitud, narcisos, náyades, libélulas, desmanes y peces migradores como la lamprea, la anguila o el salmón comparten estos corredores.

8º y 9º Especies exóticas invasoras. También están presentes especies exóticas y exóticas invasoras que amenazan su conservación.

10º Otras alteraciones antrópicas sobre los corredores fluviales que dificultan su función de corredores ecológicos.

11º ¿Qué hace LIFE Fluvial? Principales medidas: Eliminación de plantaciones exóticas y especies invasoras, retirada de alisos muertos afectados por Phytophthora spp., restauración bosques de ribera.

Los últimos cinco paneles están dedicados a cada una de las zonas de actuación del LIFE Fluvial, las cuencas fluviales del río Limia (12º), el río Eo (13º), Alto Miño (14º) y las Mariñas Coruñesas (15º). En ellos se incluye un mapa de actuaciones y un resumen textual y fotográfico de la biodiversidad de interés comunitario que alberga cada uno de ellos.

Los niños del Ría del Eo conocen las lagunas de Arnao

07.06.2019 | 00:53



Los niños del Ría del Eo conocen las lagunas de Arnao REPR. T. C.

El Colegio Rural Agrupado (CRA) Ría del Eo realizó una actividad en el área recreativa de Arnao (Castropol) de la mano de los técnicos que participan en el proyecto "Life Fluvial", que actúa en las lagunas de Arnao y su entorno, entre otros puntos. Con motivo del Día Mundial del Medio Ambiente, los niños -en la foto- se acercaron a la zona a conocer el trabajo realizado y pusieron su grano de arena al plantar varios sauces, informa *T. C.*

ÚLTIMA HORA
Dos accidentes provocan fuertes retenciones en la 'Y'

La Feria de Muestras une a Vegadeo

La cita se inauguró con un brindis en apoyo a la cultura sidrera y logró en su LIV edición fusionar «tradición y tecnología»



En primer término, Marcelino Marcos, César Álvarez, Enrique Rodríguez Nuño, Alba Álvarez y Juan Fernández Pereiro brindan con sidra en la inauguración de la feria. / D. S. FUENTE

DAVID SUÁREZ FUENTE
VEGADEO.

Viernes, 7 junio 2019, 01:18

1

Brindando con sidra en apoyo a la candidatura de la cultura sidrera asturiana quedó ayer inaugurada la LIV Feria de Muestras de Vegadeo. El brindis se realizó en presencia del secretario de Agricultura y Pesca de la Delegación del Gobierno, Enrique Rodríguez Nuño, quien destacó la importancia de los ríos en el concejo dado el lema de la edición de este año de la feria: 'Una vida entre ríos'. «Son un elemento

enriquecedor de los territorios», dijo Rodríguez Nuño alabando la feria de la Silvallana, que «fusiona tradición y tecnología». En ese marco, Rodríguez Nuño se comprometió a «luchar contra el despoblamiento y facilitar el rejuvenecimiento del medio rural».

El alcalde socialista de Vegadeo, César Álvarez, reconoció en su discurso la labor de los cincos regidores de la comarca que no repetirán en el cargo: los de Castropol, San Tirso de Abres y los tres de los Oscos. También ensalzó la labor realizada por la edil de Ferias, Alba Álvarez -que ha sido elegida diputada por el Occidente-. De ella dijo el alcalde veigueño que ha conseguido «transformar lo difícil en una oportunidad», augurando así que será una buena representante en la Junta. Por su parte, el director general de Urbanismo, Juan Fernández Pereiro, tuvo un grato recuerdo para los fundadores de la cita, que «es la unión de la feria y la fiesta», destacó.

También intervinieron en la inauguración dieciséis alumnos del colegio Jovellanos, que mostraron su punto de vista sobre la feria: «Son días de amistad», resumió Carla Pérez, que a renglón seguido vaticinó que «cuando seamos mayores seguiremos disfrutando juntos de ella».

El recinto ferial cuenta con estands de lo más variado, en los que se aúnan gastronomía, artesanía y tecnología. Se pueden ver artículos como un robot de ordeño «seleccionado entre los seis mejores de Europa», según explicó Alberto Sánchez, comercial de ventas Lely en Asturias. Este invento permite al ganado «ordeñarse de forma voluntaria» controlando el peso, la grasa y las proteínas de la leche. En la carpa de artesanía, por ejemplo, se pueden ver las pinturas que Alvar Aldiel realiza utilizando como soportes la pizarra, la madera o el papel.

Momentos antes de la inauguración de la feria, las autoridades visitaron en la Casa de Cultura la exposición sobre el proyecto Life Naturaleza, que ha impulsado InterEo en colaboración con la Universidad de Oviedo «para restaurar los corredores fluviales en hábitats de interés comunitario», explicó Jorge Marquínez, director del proyecto.

TENDENCIAS

1 Comentarios

elDiario.es

Hazte socio/a

Noticia servida automáticamente por la Agencia EFE

Ganar la calle: el primer frente en la batalla a las invasoras



Ganar la calle: el primer frente en la batalla a las invasoras

EFE
Murcia — 13 de junio de 2019 - 11:23h

Científicos, técnicos y gestores han instado a las administraciones a “ganar la calle” y han apelado al apoyo de la sociedad en la estrategia de lucha contra las especies exóticas invasoras, que constituyen la principal amenaza para los endemismos de los ríos ibéricos.

En el marco del III Congreso Ibérico de Restauración Fluvial RestauraRíos 2019, que se celebra entre los días 12 y 14 de junio en Murcia, coordinadores de nueve proyectos financiados con fondos europeos han puesto de manifiesto la importancia de la comunicación y la sensibilización en dicha estrategia.

PUBLICIDAD



El control de las especies exóticas invasoras (EEI) en las cuencas de los ríos ha movilizado fondos europeos a través de los programas Life e Interreg en más de una decena de iniciativas españolas, algunas de las cuales han presentado hoy sus conclusiones o sus objetivos, en el caso de las que siguen en marcha.

Los expertos han lamentado la falta de formación en la comunidad científica y la escasa información que recibe la sociedad sobre la introducción de EEI en los ecosistemas, y en este sentido, Marc Ordeix, coordinador de Life Migratoebre, ha lamentado el falso "animalismo" que en ocasiones fomenta comportamientos peligrosos.

Carlos Marcos, técnico de la Confederación Hidrográfica del Duero, ha defendido medidas más allá de la prevención y de la alerta temprana, que pasan por "la prohibición total de muchas actividades, como la venta de especies en tiendas de mascotas que sabemos que acabarán de una forma u otra en el medio silvestre".

Para Marcos, coordinador del proyecto Life Cipríber, "una manera de conseguir que no haya expectativa de llevar una especie a otro lado debe ser la prohibición, con el coste que tenga que tener", que en cualquier caso es menor que el coste real del control y/o la erradicación de las EEI.

En opinión de Jorge Marquínez, coordinador de Life Fluvial, la administración "tiene que elevar el nivel de ambición" y entender que los intereses comerciales "no pueden alterar los ambientales, el negocio no puede contravenir la labor de control de estas especies.

"No son decisiones fáciles", ha reconocido el experto, pero la comunicación, la educación ambiental y el voluntariado pueden ayudar (...) mi tesis es que no hay ninguna solución definitiva para las EEI y los políticos que toman las decisiones no se van a mover más".

No obstante, "si ganamos la calle tenemos una oportunidad", ha subrayado, y en esta línea, Jaime Fraile, coordinador de Life

Ripisilvanatura, ha subrayado que "para soluciones tan complejas, la concienciación de la sociedad es fundamental".

Javier Pérez Gordillo, coordinador de Life Invasep, ha destacado el papel de esta iniciativa como "revulsivo" para que se pudiera poner en funcionamiento el Real Decreto 630/2013 sobre EEI y ha puesto en valor su empeño en lograr el apoyo de la gente, porque "una administración sola no puede acabar con las invasoras".

Pérez Gordillo ha apelado también a la colaboración entre comunidades autónomas, "que comparten el problema pero no comparten iniciativas", y a la "colaboración intrautonómica", ya que existen desavenencias entre las propias direcciones generales.

Para Francisco Antonio Hueso, coordinador del proyecto Interreg Invalis, a la gente "hay que contárselo cara a cara", porque "ser la sociedad con más información no significa ser la mejor informada", por eso esta iniciativa "no ejecuta acciones concretas sobre invasoras, sino que se basa en hablar con la gente, sacar sus ideas y canalizarlas para idear políticas que puedan generar nuevas legislaciones y estrategias".

Por último, Francisco José Oliva, del proyecto Life Invasaqua, coordinado por la Universidad de Murcia y en el que participa la Agencia Efe, ha subrayado que en el tema de las EEI "hay que sopesar intereses económicos, efectos sobre la salud y efectos sobre la biodiversidad", porque así lo demanda la sociedad.

El III Congreso Ibérico de Restauración fluvial está organizado por el Centro Ibérico de Restauración Fluvial (Ciref) y la Confederación Hidrográfica del Segura (CHS), con el apoyo del proyecto Life Ripisilvanatura, el Ministerio para la Transición Ecológica (Miteco) y el Ayuntamiento de Calasparra (Murcia).

Sociedad

He visto un error

Contenido patrocinado

Al descubierto: El coste real de los paneles solares

Eco Experts | Patrocinado

40 fotos con pantalla verde que casi arruinan la magia del cine

Lifestyle Latino | Patrocinado

Las artes marciales

eldiario.es

El polvo del Sáhara

eldiario.es

Según la tecnología CGI, así es como se veían realmente las figuras históricas

Desafiomundial | Patrocinado

El agujero más profundo del planeta es sellado tras descubrirse un fósil de hace 2 billones de años

Greedy Finance | Patrocinado

Polémica votación por la jornada continua en el colegio Claudio Moyano

eldiario.es

Las tropas rusas atacan con intensos bombardeos la ciudad de Mariúpol, según la inteligencia británica

eldiario.es

Ganar la calle: el primer frente en la batalla a las invasoras



III Congreso Ibérico de Restauración Fluvial RestauraRíos 2019. EFE

Científicos, técnicos y gestores han instado a las administraciones a «ganar la calle» y han apelado al apoyo de la sociedad en la estrategia de lucha contra las especies exóticas invasoras, que constituyen la principal amenaza para los endemismos de los ríos ibéricos

En el marco del III Congreso Ibérico de Restauración Fluvial RestauraRíos 2019, que se celebra entre los días 12 y 14 de junio en Murcia, coordinadores de nueve proyectos financiados con fondos europeos han puesto de manifiesto la importancia de la comunicación y la sensibilización en dicha estrategia.

El control de las especies exóticas invasoras (EEI) en las cuencas de los ríos ha movilizado fondos europeos a través de los programas Life e Interreg en más de una decena de iniciativas españolas, algunas de las cuales han presentado hoy sus conclusiones o sus objetivos, en el caso de las que siguen en marcha.

Los expertos han lamentado la falta de formación en la comunidad científica y la escasa información que recibe la sociedad sobre la introducción de EEI en los ecosistemas, y en este sentido, Marc Ordeix, coordinador de Life Migratoebre, ha lamentado el falso «animalismo» que en ocasiones fomenta comportamientos peligrosos.

Carlos Marcos, técnico de la Confederación Hidrográfica del Duero, ha defendido medidas más allá de la prevención y de la alerta temprana, que pasan por «la prohibición total de muchas actividades, como la venta de especies en tiendas de mascotas que sabemos que acabarán de una forma u otra en el medio silvestre».

Para Marcos, coordinador del proyecto Life Cipríber, «una manera de conseguir que no haya expectativa de llevar una especie a otro lado debe ser la prohibición, con el coste que tenga que tener», que en cualquier caso es menor que el coste real del control y/o la erradicación de las EEI.

En opinión de Jorge Marquínez, coordinador de Life Fluvial, la administración «tiene que elevar el nivel de ambición» y entender que los intereses comerciales «no pueden alterar los ambientales, el negocio no puede contravenir la labor de control de estas especies.

«No son decisiones fáciles», ha reconocido el experto, pero la comunicación, la educación ambiental y el voluntariado pueden ayudar (…) mi tesis es que no hay ninguna solución definitiva para las EEI y los políticos que toman las decisiones no se van a mover más».

No obstante, «si ganamos la calle tenemos una oportunidad», ha subrayado, y en esta línea, Jaime Fraile, coordinador de Life Ripisilvanatura, ha subrayado que «para soluciones tan complejas, la concienciación de la sociedad es fundamental».

Javier Pérez Gordillo, coordinador de Life Invasep, ha destacado el papel de esta iniciativa como «revulsivo» para que se pudiera poner en funcionamiento el Real Decreto 630/2013 sobre EEI y ha puesto en valor su empeño en lograr el apoyo de la gente, porque «una administración sola no puede acabar con las invasoras».

Pérez Gordillo ha apelado también a la colaboración entre comunidades autónomas, «que comparten el problema pero no comparten iniciativas», y a la «colaboración intrautonómica», ya que existen desavenencias entre las propias direcciones

generales.

Para Francisco Antonio Hueso, coordinador del proyecto Interreg Invalis, a la gente «hay que contárselo cara a cara», porque «ser la sociedad con más información no significa ser la mejor informada», por eso esta iniciativa «no ejecuta acciones concretas sobre invasoras, sino que se basa en hablar con la gente, sacar sus ideas y canalizarlas para idear políticas que puedan generar nuevas legislaciones y estrategias».

Por último, Francisco José Oliva, del proyecto Life Invasaqua, coordinado por la Universidad de Murcia y en el que participa la Agencia Efe, ha subrayado que en el tema de las EEI «hay que sopesar intereses económicos, efectos sobre la salud y efectos sobre la biodiversidad», porque así lo demanda la sociedad.

El III Congreso Ibérico de Restauración fluvial está organizado por el Centro Ibérico de Restauración Fluvial (Ciref) y la Confederación Hidrográfica del Segura (CHS), con el apoyo del proyecto Life Ripisilvanatura, el Ministerio para la Transición Ecológica (Miteco) y el Ayuntamiento de Calasparra (Murcia). EFE

Cristina Yuste

Uso de cookies

Este sitio web utiliza cookies para que usted tenga la mejor experiencia de usuario. Si continúa navegando esta dando su consentimiento para la aceptación de las mencionadas cookies y la aceptación de nuestra política de cookies (https://www.navarrainformacion.es/politica-de-cookies/), pinche el enlace para mayor información.

plugin cookies (http://wordpress.org/plugins/asesor-cookies-para-la-ley-en-espana

ACEPTAR

ESPECIES INVASORAS

Ganar la calle: el primer frente en la batalla a las invasoras

EFE | Murcia | 13 jun. 2019



Científicos, técnicos y gestores han instado a las administraciones a "ganar la calle" y han apelado al apoyo de la sociedad en la estrategia de lucha contra las especies exóticas invasoras, que constituyen la principal amenaza para los endemismos de los ríos ibéricos. EFE







Menéame

Científicos, técnicos y gestores han instado a las administraciones a "ganar la calle" y han apelado al apoyo de la sociedad en la estrategia de lucha contra las especies exóticas invasoras, que constituyen la principal amenaza para los endemismos de los ríos ibéricos.

En el marco del III Congreso Ibérico de Restauración Fluvial RestauraRíos 2019, que se celebra entre los días 12 y 14 de junio en Murcia, coordinadores de nueve proyectos financiados con fondos europeos han puesto de manifiesto la importancia de la comunicación y la sensibilización en dicha estrategia.

El control de las especies exóticas invasoras (EEI) en las cuencas de los ríos ha movilizado fondos europeos a través de los programas Life e Interreg en más de una decena de iniciativas españolas, algunas de las cuales han presentado hoy sus conclusiones o sus objetivos, en el caso de las que siguen en marcha.

Los expertos han lamentado la falta de formación en la comunidad científica y la escasa información que recibe la sociedad sobre la introducción de EEI en los ecosistemas, y en este sentido, Marc Ordeix, coordinador de Life Migratoebre, ha lamentado el falso "animalismo" que en ocasiones fomenta comportamientos peligrosos.

Carlos Marcos, técnico de la Confederación Hidrográfica del Duero, ha defendido medidas más allá de la prevención y de la alerta temprana, que pasan por "la prohibición total de muchas actividades, como la venta de especies en tiendas de mascotas que sabemos que acabarán de una forma u otra en el medio silvestre".

Privacidad

Para Marcos, coordinador del proyecto Life Cipríber, "una manera de conseguir que no haya expectativa de llevar una especie a otro lado debe ser la prohibición, con el coste que tenga que tener", que en cualquier caso es menor que el coste real del control y/o la erradicación de las EEI.

En opinión de Jorge Marquínez, coordinador de Life Fluvial, la administración "tiene que elevar el nivel de ambición" y entender que los intereses comerciales "no pueden alterar los ambientales, el negocio no puede contravenir la labor de control de estas especies.

"No son decisiones fáciles", ha reconocido el experto, pero la comunicación, la educación ambiental y el voluntariado pueden ayudar (...) mi tesis es que no hay ninguna solución definitiva para las EEI y los políticos que toman las decisiones no se van a mover más".

No obstante, "si ganamos la calle tenemos una oportunidad", ha subrayado, y en esta línea, Jaime Fraile, coordinador de Life Ripisilvanatura, ha subrayado que "para soluciones tan complejas, la concienciación de la sociedad es fundamental".

Javier Pérez Gordillo, coordinador de Life Invasep, ha destacado el papel de esta iniciativa como "revulsivo" para que se pudiera poner en funcionamiento el Real Decreto 630/2013 sobre EEI y ha puesto en valor su empeño en lograr el apoyo de la gente, porque "una administración sola no puede acabar con las invasoras".

Pérez Gordillo ha apelado también a la colaboración entre comunidades autónomas, "que comparten el problema pero no comparten iniciativas", y a la "colaboración intrautonómica", ya que existen desavenencias entre las propias direcciones generales.

Para Francisco Antonio Hueso, coordinador del proyecto Interreg Invalis, a la gente "hay que contárselo cara a cara", porque "ser la sociedad con más información no significa ser la mejor informada", por eso esta iniciativa "no ejecuta acciones concretas sobre invasoras, sino que se basa en hablar con la gente, sacar sus ideas y canalizarlas para idear políticas que puedan generar nuevas legislaciones y estrategias".

Por último, Francisco José Oliva, del proyecto Life Invasaqua, coordinado por la Universidad de Murcia y en el que participa la Agencia Efe, ha subrayado que en el tema de las EEI "hay que sopesar intereses económicos, efectos sobre la salud y efectos sobre la biodiversidad", porque así lo demanda la sociedad.

El III Congreso Ibérico de Restauración fluvial está organizado por el Centro Ibérico de Restauración Fluvial (Ciref) y la Confederación Hidrográfica del Segura (CHS), con el apoyo del proyecto Life Ripisilvanatura, el Ministerio para la Transición Ecológica (Miteco) y el Ayuntamiento de Calasparra (Murcia).

Cristina Yuste

Proveedores de contenidos.

Contacte con EFE.

MÁS NOTICIAS



CRIMEN OVIEDO

Oviedo guarda 5 minutos de silencio este mediodía por adolescente asesinada

VIOLENCIA VICARIA

Privacidad

El Confidencial

Ganar la calle: el primer frente en la batalla a las invasoras

EFE
13/06/2019 (11:16)

Cristina Yuste

Murcia, 13 jun (EFE).- Científicos, técnicos y gestores han instado a las administraciones a "ganar la calle" y han apelado al apoyo de la sociedad en la estrategia de lucha contra las especies exóticas invasoras, que constituyen la principal amenaza para los endemismos de los ríos ibéricos.

En el marco del III Congreso Ibérico de Restauración Fluvial RestauraRíos 2019, que se celebra entre los días 12 y 14 de junio en Murcia, coordinadores de nueve proyectos financiados con fondos europeos han puesto de manifiesto la importancia de la comunicación y la sensibilización en dicha estrategia.

El control de las especies exóticas invasoras (EEI) en las cuencas de los ríos ha movilizado fondos europeos a través de los programas Life e Interreg en más de una decena de iniciativas españolas, algunas de las cuales han presentado hoy sus conclusiones o sus objetivos, en el caso de las que siguen en marcha.

Los expertos han lamentado la falta de formación en la comunidad científica y la escasa información que recibe la

sociedad sobre la introducción de EEI en los ecosistemas, y en este sentido, Marc Ordeix, coordinador de Life Migratoebre, ha lamentado el falso "animalismo" que en ocasiones fomenta comportamientos peligrosos.

Carlos Marcos, técnico de la Confederación Hidrográfica del Duero, ha defendido medidas más allá de la prevención y de la alerta temprana, que pasan por "la prohibición total de muchas actividades, como la venta de especies en tiendas de mascotas que sabemos que acabarán de una forma u otra en el medio silvestre".

Para Marcos, coordinador del proyecto Life Cipríber, "una manera de conseguir que no haya expectativa de llevar una especie a otro lado debe ser la prohibición, con el coste que tenga que tener", que en cualquier caso es menor que el coste real del control y/o la erradicación de las EEI.

En opinión de Jorge Marquínez, coordinador de Life Fluvial, la administración "tiene que elevar el nivel de ambición" y entender que los intereses comerciales "no pueden alterar los ambientales, el negocio no puede contravenir la labor de control de estas especies.

"No son decisiones fáciles", ha reconocido el experto, pero la comunicación, la educación ambiental y el voluntariado pueden ayudar (...) mi tesis es que no hay ninguna solución definitiva para las EEI y los políticos que toman las decisiones no se van a mover más".

No obstante, "si ganamos la calle tenemos una oportunidad", ha subrayado, y en esta línea, Jaime Fraile, coordinador de Life Ripisilvanatura, ha subrayado que "para soluciones tan complejas, la concienciación de la sociedad es fundamental".

Javier Pérez Gordillo, coordinador de Life Invasep, ha destacado el papel de esta iniciativa como "revulsivo" para que se pudiera poner en funcionamiento el Real Decreto 630/2013 sobre EEI y

ha puesto en valor su empeño en lograr el apoyo de la gente, porque "una administración sola no puede acabar con las invasoras".

Pérez Gordillo ha apelado también a la colaboración entre comunidades autónomas, "que comparten el problema pero no comparten iniciativas", y a la "colaboración intrautonómica", ya que existen desavenencias entre las propias direcciones generales.

Para Francisco Antonio Hueso, coordinador del proyecto Interreg Invalis, a la gente "hay que contárselo cara a cara", porque "ser la sociedad con más información no significa ser la mejor informada", por eso esta iniciativa "no ejecuta acciones concretas sobre invasoras, sino que se basa en hablar con la gente, sacar sus ideas y canalizarlas para idear políticas que puedan generar nuevas legislaciones y estrategias".

Por último, Francisco José Oliva, del proyecto Life Invasaqua, coordinado por la Universidad de Murcia y en el que participa la Agencia Efe, ha subrayado que en el tema de las EEI "hay que sopesar intereses económicos, efectos sobre la salud y efectos sobre la biodiversidad", porque así lo demanda la sociedad.

El III Congreso Ibérico de Restauración fluvial está organizado por el Centro Ibérico de Restauración Fluvial (Ciref) y la Confederación Hidrográfica del Segura (CHS), con el apoyo del proyecto Life Ripisilvanatura, el Ministerio para la Transición Ecológica (Miteco) y el Ayuntamiento de Calasparra (Murcia).

EFE

cyg/lml

RESTAURA RIOS

GANAR LA CALLE: EL PRIMER FRENTE EN LA BATALLA A LAS INVASORAS



Archivo EFE

Publicado por: Cristina Yuste 13 junio, 2019 Murcia

Me gusta

Cristina Yuste.- EFEverde.- Científicos, técnicos y gestores han instado a las administraciones a «ganar la calle» y han apelado al apoyo de la sociedad en la estrategia de lucha contra las especies exóticas invasoras, que constituyen la principal amenaza para los endemismos de los ríos ibéricos.

En el marco del III Congreso Ibérico de Restauración Fluvial RestauraRíos 2019, que se celebra entre los días 12 y 14 de junio en Murcia, coordinadores de nueve proyectos financiados con fondos europeos han puesto de manifiesto la importancia de la comunicación y la sensibilización en dicha estrategia.

El control de las especies exóticas invasoras (EEI) en las cuencas de los ríos ha movilizado fondos europeos a través de los programas Life e Interreg en más de una decena de iniciativas españolas, algunas de las cuales han presentado hoy sus conclusiones o sus objetivos, en el caso de las que siguen en marcha.

Los expertos han lamentado la falta de formación en la comunidad científica y la escasa información que recibe la sociedad sobre la introducción de EEI en los ecosistemas, y en este sentido, Marc Ordeix, coordinador de Life Migratoebre, ha lamentado el falso «animalismo» que en ocasiones fomenta comportamientos peligrosos.

Carlos Marcos, técnico de la Confederación Hidrográfica del Duero, ha defendido medidas más allá de la prevención y de la alerta temprana, que pasan por «la prohibición total de muchas actividades, como la venta de especies en tiendas de mascotas que sabemos que acabarán de una forma u otra en el medio silvestre».

Para Marcos, coordinador del proyecto Life Cipríber, «una manera de conseguir que no haya expectativa de llevar una especie a otro lado debe ser la prohibición, con el coste que tenga que tener», que en cualquier caso es menor que el coste real del control y/o la erradicación de las EEI.

Twittear a @lifeinvasaqua

--

LO ESTAMOS HACIENDO JUNTOS

FCC Servicios Ciudadanos

Privacidad



Javier Pérez Gordillo de la Junta de Extremadura en el Taller organizado por Life Invasaqua durante las jornadas Restaura Ríos celebradas en Murcia. EFE/Cristóbal Osete



Taller desarrollado durante las jornadas Restaura Ríos celebradas en Murcia. EFE/Cristóbal Osete

En opinión de Jorge Marquínez, coordinador de Life Fluvial, la administración «tiene que elevar el nivel de ambición» y entender que los intereses comerciales «no pueden alterar los ambientales, el negocio no puede contravenir la labor de control de estas especies.

«No son decisiones fáciles», ha reconocido el experto, pero la comunicación, la educación ambiental y el voluntariado pueden ayudar (…) mi tesis es que no hay ninguna solución definitiva para las EEI y los políticos que toman las decisiones no se van a mover más».

No obstante, «si ganamos la calle tenemos una oportunidad», ha subrayado, y en esta línea, Jaime Fraile, coordinador de Life Ripisilvanatura, ha subrayado que «para soluciones tan complejas, la concienciación de la sociedad es fundamental».

Javier Pérez Gordillo, coordinador de Life Invasep, ha destacado el papel de esta iniciativa como «revulsivo» para que se pudiera poner en funcionamiento el Real Decreto 630/2013 sobre EEI y ha puesto en valor su empeño en lograr el apoyo de la gente, porque «una administración sola no puede acabar con las invasoras».

Pérez Gordillo ha apelado también a la colaboración entre comunidades autónomas, «que comparten el problema pero no comparten iniciativas», y a la «colaboración intrautonómica», ya que existen desavenencias entre las propias direcciones generales.

Para Francisco Antonio Hueso, coordinador del proyecto Interreg Invalis, a la gente «hay que contárselo cara a cara», porque «ser la sociedad con más información no significa ser la mejor informada», por eso esta iniciativa «no ejecuta acciones concretas sobre invasoras, sino que se basa en hablar con la gente, sacar sus ideas y canalizarlas para idear políticas que puedan generar nuevas legislaciones y estrategias».

Tweets por @LifeInvasaqua

LifeInvasaqua
@LifeInvasaqua

¡El último Life Invasaqua! paper.li/EFEverde/15834… Gracias a @Gomecello #eei_iberian #otras_eei

Detectan el primer caso de coronavirus e…
efeverde.com Investigadores de la CEU UC…
paper.li

23h

LifeInvasaqua
@LifeInvasaqua

¡El último Life Invasaqua! paper.li/EFEverde/15834… #eei_iberian #otras_eei

Insertar Ver en Twitter

Privacidad



Taller desarrollado por Life INVASAQUA durante las jornadas Restaura Ríos celebradas en Murcia. EFE/Cristóbal Osete

LifeInvasaqua



Francisco Oliva, catedrático de la Universidad de Murcia y Coordinador del proyecto Life Invasaqua durante el taller ofrecido junto a Rosa Olivo durante las jornadas Restaura Ríos celebradas en Murcia. EFE/Cristóbal Osete

Por último, Francisco José Oliva, del proyecto Life Invasaqua, coordinado por la Universidad de Murcia y en el que participa la Agencia Efe, ha subrayado que en el tema de las EEI «hay que sopesar intereses económicos, efectos sobre la salud y efectos sobre la biodiversidad», porque así lo demanda la sociedad.

El III Congreso Ibérico de Restauración fluvial está organizado por el Centro Ibérico de Restauración Fluvial (Ciref) y la Confederación Hidrográfica del Segura (CHS), con el apoyo del proyecto Life Ripisilvanatura, el Ministerio para la Transición Ecológica (Miteco) y el Ayuntamiento de Calasparra (Murcia). EFEverde

Life Invasaqua

Más información sobre especies exóticas invasoras en el proyecto Life Invasaqua: www.lifeinvasaqua.com

Life Invasaqua está coordinado por la **Universidad de Murcia** con la participación de 8 socios: **EFEverde** de la **Agencia EFE**, las UICN-Med, el **Museo de Ciencias Naturales-Centro Superior de Investigaciones Científicas**, la **Sociedad Ibérica de Ictiología (SIBIC)**,

Por Life+ Infonatur 2000
Naturaleza urbana
Google Play
App Store
00:00
06:06
Naturaleza urbana
Laboratorios naturales sobre espacios Natura 2000
Escuelas de pastores
El Hondo (Alicante)
Las Ubiñas-La Mesa
efeverde videos on Dailymotion
Seguir 71
Malasia devuelve 3...
El cardo, las manos...
China dice que el...
La capital china...
Privacidad

Medio ambiente

Ganar la calle: el primer frente en la batalla a las invasoras



1. EFE

13/06/2019 - 19:30

Murcia, 13 jun (EFE).- Científicos, técnicos y gestores han instado a las administraciones a "ganar la calle" y han apelado al apoyo de la sociedad en la estrategia de lucha contra las especies exóticas invasoras, que constituyen la principal amenaza para los endemismos de los ríos ibéricos.

En el marco del III Congreso Ibérico de Restauración Fluvial RestauraRíos 2019, que se celebra entre los días 12 y 14 de junio en Murcia, coordinadores de nueve proyectos financiados con fondos europeos han puesto de manifiesto la importancia de la comunicación y la sensibilización en dicha estrategia.

El control de las especies exóticas invasoras (EEI) en las cuencas de los ríos ha movilizado fondos europeos a través de los programas Life e Interreg en más de una decena de iniciativas españolas, algunas de las cuales han presentado hoy sus conclusiones o sus objetivos, en el caso de las que siguen en marcha.

Los expertos han lamentado la falta de formación en la comunidad científica y la escasa información que recibe la sociedad sobre la introducción de EEI en los ecosistemas, y en este sentido, Marc Ordeix, coordinador de Life Migratoebre, ha lamentado el falso "animalismo" que en ocasiones fomenta comportamientos peligrosos.

Carlos Marcos, técnico de la Confederación Hidrográfica del Duero, ha defendido medidas más allá de la prevención y de la alerta temprana, que pasan por "la prohibición total de muchas actividades, como la venta de especies en tiendas de mascotas que sabemos que acabarán de una forma u otra en el medio silvestre".

Para Marcos, coordinador del proyecto Life Cipríber, "una manera de conseguir que no haya expectativa de llevar una especie a otro lado debe ser la prohibición, con el coste que tenga que tener", que en cualquier caso es menor que el coste real del control y/o la erradicación de las EEI.

En opinión de Jorge Marquínez, coordinador de Life Fluvial, la administración "tiene que elevar el nivel de ambición" y entender que los intereses comerciales "no pueden alterar los ambientales, el negocio no puede contravenir la labor de control de estas especies.

"No son decisiones fáciles", ha reconocido el experto, pero la comunicación, la educación ambiental y el voluntariado pueden ayudar (...) mi tesis es que no hay ninguna solución definitiva para las EEI y los políticos que toman las decisiones no se van a mover más".

No obstante, "si ganamos la calle tenemos una oportunidad", ha subrayado, y en esta línea, Jaime Fraile, coordinador de Life Ripisilvanatura, ha subrayado que "para soluciones tan complejas, la concienciación de la sociedad es fundamental".

Javier Pérez Gordillo, coordinador de Life Invasep, ha destacado el papel de esta iniciativa como "revulsivo" para que se pudiera poner en funcionamiento el Real Decreto 630/2013 sobre EEI y ha puesto en valor su empeño en lograr el apoyo de la gente, porque "una administración sola no puede acabar con las invasoras".

Pérez Gordillo ha apelado también a la colaboración entre comunidades autónomas, "que comparten el problema pero no comparten iniciativas", y a la "colaboración intrautonómica", ya que existen desavenencias entre las propias direcciones generales.

Para Francisco Antonio Hueso, coordinador del proyecto Interreg Invalis, a la gente "hay que contárselo cara a cara", porque "ser la sociedad con más información no significa ser la mejor informada", por eso esta iniciativa "no ejecuta acciones

concretas sobre invasoras, sino que se basa en hablar con la gente, sacar sus ideas y canalizarlas para idear políticas que puedan generar nuevas legislaciones y estrategias".

Por último, Francisco José Oliva, del proyecto Life Invasaqua, coordinado por la Universidad de Murcia y en el que participa la Agencia Efe, ha subrayado que en el tema de las EEI "hay que sopesar intereses económicos, efectos sobre la salud y efectos sobre la biodiversidad", porque así lo demanda la sociedad.

El III Congreso Ibérico de Restauración fluvial está organizado por el Centro Ibérico de Restauración Fluvial (Ciref) y la Confederación Hidrográfica del Segura (CHS), con el apoyo del proyecto Life Ripisilvanatura, el Ministerio para la Transición Ecológica (Miteco) y el Ayuntamiento de Calasparra (Murcia).

Cristina Yuste

- Ganar la calle: el primer frente en la batalla a las invasoras
- Brasil puede ganar la Copa América sin Neymar, dice Cafú
- Uruguay tiene "muchas armas" para ganar la Copa América, dice Torreira
- La 'becaria' de Ana Rosa desvela cómo consiguió las fotos de Malú y Albert Rivera: "Has podido ganar 70.000 euros"
- Carapaz recibido como héroe a su regreso a Ecuador tras ganar Giro de Italia

WhatsApp Facebook Twitter Linkedin

AQUI CERCA



Sánchez Butrón Abogados
Abogados - Alicante
617 757 002



Paco Pérez Trading
Formación en bolsa y Trading
609729184

anuncios locales por

© CopyrightEditorial Ecoprensa, S.A.

LA VANGUARDIA
Sociedad

Ganar la calle: el primer frente en la batalla a las invasoras

ESPECIES INVASORAS (CRÓNICA)

REDACCIÓN

13/06/2019 11:22

Cristina Yuste

¿Quieres recibir gratis la newsletter de Las claves del día?¡Sí, quiero!

Murcia, 13 jun (EFE).- Científicos, técnicos y gestores han instado a las administraciones a "ganar la calle" y han apelado al apoyo de la sociedad en la estrategia de lucha contra las especies exóticas invasoras, que constituyen la principal amenaza para los endemismos de los ríos ibéricos.

En el marco del III Congreso Ibérico de Restauración Fluvial RestauraRíos 2019, que se celebra entre los días 12 y 14 de junio en Murcia, coordinadores de nueve proyectos financiados con fondos europeos han puesto de manifiesto la importancia de la comunicación y la sensibilización en dicha estrategia.

El control de las especies exóticas invasoras (EEI) en las cuencas de los ríos ha movilizado fondos europeos a través de los programas Life e Interreg en más de una decena de iniciativas españolas, algunas de las cuales han presentado hoy sus conclusiones o sus objetivos, en el caso de las que siguen en marcha.

PUBLICIDAD

Los expertos han lamentado la falta de formación en la comunidad científica y la escasa información que recibe la sociedad sobre la introducción de EEI en los ecosistemas, y en este sentido, Marc Ordeix,

coordinador de Life Migratoebre, ha lamentado el falso "animalismo" que en ocasiones fomenta comportamientos peligrosos.

Carlos Marcos, técnico de la Confederación Hidrográfica del Duero, ha defendido medidas más allá de la prevención y de la alerta temprana, que pasan por "la prohibición total de muchas actividades, como la venta de especies en tiendas de mascotas que sabemos que acabarán de una forma u otra en el medio silvestre".

Para Marcos, coordinador del proyecto Life Cipríber, "una manera de conseguir que no haya expectativa de llevar una especie a otro lado debe ser la prohibición, con el coste que tenga que tener", que en cualquier caso es menor que el coste real del control y/o la erradicación de las EEI.

En opinión de Jorge Marquínez, coordinador de Life Fluvial, la administración "tiene que elevar el nivel de ambición" y entender que los intereses comerciales "no pueden alterar los ambientales, el negocio no puede contravenir la labor de control de estas especies.

"No son decisiones fáciles", ha reconocido el experto, pero la comunicación, la educación ambiental y el voluntariado pueden ayudar (...) mi tesis es que no hay ninguna solución definitiva para las EEI y los políticos que toman las decisiones no se van a mover más".

No obstante, "si ganamos la calle tenemos una oportunidad", ha subrayado, y en esta línea, Jaime Fraile, coordinador de Life Ripisilvanatura, ha subrayado que "para soluciones tan complejas, la concienciación de la sociedad es fundamental".

Javier Pérez Gordillo, coordinador de Life Invasep, ha destacado el papel de esta iniciativa como "revulsivo" para que se pudiera poner en funcionamiento el Real Decreto 630/2013 sobre EEI y ha puesto en valor su empeño en lograr el apoyo de la gente, porque "una administración sola no puede acabar con las invasoras".

Pérez Gordillo ha apelado también a la colaboración entre comunidades autónomas, "que comparten el problema pero no comparten iniciativas", y a la "colaboración intrautonómica", ya que existen desavenencias entre las propias direcciones generales.

Para Francisco Antonio Hueso, coordinador del proyecto Interreg Invalis, a la gente "hay que contárselo cara a cara", porque "ser la sociedad con más información no significa ser la mejor informada", por eso esta iniciativa "no ejecuta acciones concretas sobre invasoras, sino que se basa en hablar con la gente, sacar sus ideas y canalizarlas para idear políticas que puedan generar nuevas legislaciones y estrategias".

Por último, Francisco José Oliva, del proyecto Life Invasaqua, coordinado por la Universidad de Murcia y en el que participa la Agencia Efe, ha subrayado que en el tema de las EEI "hay que sopesar intereses económicos, efectos sobre la salud y efectos sobre la biodiversidad", porque así lo demanda la sociedad.

El III Congreso Ibérico de Restauración fluvial está organizado por el Centro Ibérico de Restauración Fluvial (Ciref) y la Confederación Hidrográfica del Segura (CHS), con el apoyo del proyecto Life Ripisilvanatura, el Ministerio para la Transición Ecológica (Miteco) y el Ayuntamiento de Calasparra (Murcia). EFE

cyg/lml

EL OBRERO
PERIODISMO TRANSVERSAL

Ganar la calle: el primer frente en la batalla a las invasoras

Compartir Twittear Compartir Correo electrónico Compartir Impresión

13 Junio 2019 Escrito por Cristina Yuste Publicado en Ciencia + Tecnología

(Tiempo de lectura: 2 - 4 minutos)

Científicos, técnicos y gestores han instado a las administraciones a "ganar la calle" y han apelado al apoyo de la sociedad en la estrategia de lucha contra las especies exóticas invasoras, que constituyen la principal amenaza para los endemismos de los ríos ibéricos.

En el marco del III Congreso Ibérico de Restauración Fluvial RestauraRíos 2019, que se celebra entre los días 12 y 14 de junio en Murcia, coordinadores de nueve proyectos financiados con fondos europeos han puesto de manifiesto la importancia de la comunicación y la sensibilización en dicha estrategia.

El control de las especies exóticas invasoras (EEI) en las cuencas de los ríos ha movilizado fondos europeos a través de los programas Life e Interreg en más de una decena de iniciativas españolas, algunas de las cuales han presentado hoy sus conclusiones o sus objetivos, en el caso de las que siguen en marcha.

Los expertos han lamentado la falta de formación en la comunidad científica y la escasa información que recibe la sociedad sobre la introducción de EEI en los ecosistemas, y en este sentido, Marc Ordeix, coordinador de Life Migratoebre, ha lamentado el falso "animalismo" que en ocasiones fomenta comportamientos peligrosos.

Carlos Marcos, técnico de la Confederación Hidrográfica del Duero, ha defendido medidas más allá de la prevención y de la alerta temprana, que pasan por "la prohibición total de muchas actividades, como la venta de especies en tiendas de mascotas que sabemos que acabarán de una forma u otra en el medio silvestre".

Para Marcos, coordinador del proyecto Life Cipríber, "una manera de conseguir que no haya expectativa de llevar una especie a otro lado debe ser la prohibición, con el coste que tenga que tener", que en cualquier caso es menor que el coste real del control y/o la erradicación de las EEI.

En opinión de Jorge Marquínez, coordinador de Life Fluvial, la administración "tiene que elevar el nivel de ambición" y entender que los intereses comerciales "no pueden alterar los ambientales, el negocio no puede contravenir la labor de control de estas especies.

"No son decisiones fáciles", ha reconocido el experto, pero la comunicación, la educación ambiental y el voluntariado pueden ayudar (...) mi tesis es que no hay ninguna solución definitiva para las EEI y los políticos que toman las decisiones no se van a mover más".

No obstante, "si ganamos la calle tenemos una oportunidad", ha subrayado, y en esta línea, Jaime Fraile, coordinador de Life Ripisilvanatura, ha subrayado que "para soluciones tan complejas, la concienciación de la sociedad es fundamental".

Javier Pérez Gordillo, coordinador de Life Invasep, ha destacado el papel de esta iniciativa como "revulsivo" para que se pudiera poner en funcionamiento el Real Decreto 630/2013 sobre EEI y ha puesto en valor su empeño en lograr el apoyo de la gente, porque "una administración sola no puede acabar con las invasoras".

Pérez Gordillo ha apelado también a la colaboración entre comunidades autónomas, "que comparten el problema pero no comparten iniciativas", y a la "colaboración intrautonómica", ya que existen desavenencias entre las propias direcciones generales.

Para Francisco Antonio Hueso, coordinador del proyecto Interreg Invalis, a la gente "hay que contárselo cara a cara", porque "ser la sociedad con más información no significa ser la mejor informada", por eso esta iniciativa "no ejecuta acciones concretas sobre invasoras, sino que se basa en hablar con la gente, sacar sus ideas y canalizarlas para idear políticas que puedan generar nuevas legislaciones y estrategias".

Por último, Francisco José Oliva, del proyecto Life Invasaqua, coordinado por la Universidad de Murcia y en el que participa la Agencia Efe, ha subrayado que en el tema de las EEI "hay que sopesar intereses económicos, efectos sobre la salud y efectos sobre la biodiversidad", porque así lo demanda la sociedad.

El III Congreso Ibérico de Restauración fluvial está organizado por el Centro Ibérico de Restauración Fluvial (Ciref) y la Confederación Hidrográfica del Segura (CHS), con el apoyo del proyecto Life Ripisilvanatura, el Ministerio para la Transición Ecológica (Miteco) y el Ayuntamiento de Calasparra (Murcia).

Más en esta categoría:
« Albinismo: cuando lo evidente no es lo más importante
Hallan nuevas combinaciones de fármacos contra el glioblastoma en ratones »

TU OPINIÓN IMPORTA. DEJA UN COMENTARIO...
Los comentarios que sumen serán aceptados, las críticas respetuosas serán aceptadas, las collejas con cariño serán aceptadas, pero los insultos o despropósitos manifiestamente falsos no serán aceptados. Muchas gracias.

Comentario *

Introduce aquí tu comentario...

Nombre *

Introduce tu nombre...

Email *

Introduce tu dirección de e-mail

Web URL:

Introduce tu web...

EL OBRERO
PERIODISMO TRANSVERSAL

robot

reCAPTCHA
Privacidad - Términos

AGENDA

Noche Europea de los Investigadores en Avilés



BY DIGASTURIAS — 26 SEPTIEMBRE, 2019 NO HAY COMENTARIOS 5 MINS READ

Facebook Twitter WhatsApp



Avilés acoge, un año más, actividades programadas con motivo de la Noche Europea de los

Investigadores, organizada por la Universidad de Oviedo en colaboración con los ayuntamientos de Gijón, Oviedo y Avilés. Será este viernes 27 de septiembre, de 18 a 22 horas, en la Antigua Pescadería (plaza de Santiago López).

A las 19 horas la alcaldesa Mariví Monteserín y la concejala de Cultura, Yolanda Alonso, asistirán al desarrollo de las actividades, que contarán con experimentos en vivo e intervenciones cada 45 minutos.

El objetivo de esta Noche Europea de los Investigadores es impulsar la divulgación científica acercando a la población el lado más humano de los investigadores e investigadoras de la propia Universidad de Oviedo. Se hará a través de talleres y actividades prácticas que tendrán como elemento común su carácter cercano y divertido, con el objetivo de atraer también la atención de los más pequeños.

La sede avilesina acogerá la instalación de 9 'stands' temáticos, además de un concurso de dibujo y la campaña de recogida de dientes «Ratón Pérez». En paralelo, se repartirá el álbum de cromos «La Liga de la Ciencia», que los participantes podrán completar con cromos que obtendrán en cada uno de los 'stands'.

Stand 1: Ciencia muy mini «Lo que el ojo no ve»

Los y las asistentes a este stand descubrirán los secretos que se ocultan en las células, tejidos o cristales y que los investigadores estudian en las áreas de la biomedicina y la bioquímica. También podrán construir sus propias gafas 3D.

Stand 2: Juegos del río «Life Fluvial… porque me lleva la corriente»

El objetivo será aprender sobre los ríos gracias a un divertido juego por equipos que contestarán preguntas acerca de los corredores fluviales, sus valores, amenazas y cómo interviene el «Life Fluvial» en su mejora.

Stand 3: Lectores de letras antiguas «Ni te lo imaginas»

La historia de las ciudades y pueblos está escrita en miles de documentos que se guardan en los archivos históricos. El propósito de la actividad es que el público reconozca dónde están esos archivos, cómo están escritos esos documentos, y qué técnicas utilizan los historiadores para descifrarlos y redescubrir el pasado.

Stand 4: Descifrando el código genético «ATCG»

Los y las asistentes a este stand podrán interpretar y entender cómo funciona el código genético de una forma sencilla y divertida.

Stand 5: El Magnetismo Revolucionario «Desde los talismanes hasta la levitación»

Se realizarán una docena de experimentos caseros para determinar la presencia y el uso de materiales magnéticos en equipos que empleamos en nuestra vida cotidiana.

Stand 6: Drones4Students «¡Despegamos!»

Se expondrán y pilotarán drones elaborados por los estudiantes de la Escuela Politécnica de Gijón.

Stand 7: Los colores de las plantas «Verde que te quiero verde»

Primero se emplearan solventes muy comunes para extraer pigmentos vegetales. Posteriormente, estos se separarán en cromatografía de capa fina y los asistentes podrán ver los distintos pigmentos que, en conjunto, dotan de color verde a las hojas y de una amplia gama cromática a las flores. Además, se emplearán distintos tipos de luz, para poder observar su utilidad para la planta y entender mejor las distintas funciones que presentan para la misma. Todo ello con el objetivo de comprender mejor no sólo cómo funciona una planta, sino también cómo puede ésta atraer a los polinizadores o incluso cómo funcionan los protectores solares. Finalmente, se identificarán algunos compuestos y se explicarán sus usos biotecnológicos, abarcando desde su mero uso como pigmentos hasta su empleo como molécula antitumoral.

Stand 8: Poetisas de la noche «Escribe tu propio poema y que las musas te acompañen»

Se llevará a cabo una sesión de escritura creativa en la que las personas asistentes podrán escribir su poema en papel hecho con semillas, biodegradable, del que podría crecer una planta. También se les propondrá la opción de publicar su poema en redes sociales.

Stand 9: Con la vista en el cielo «De la Tierra a la Luna»

Se podrán a disposición del público telescopios para la observación del cielo. Además, se podrá contemplar una exposición sobre la carrera espacial, facilitando su visualización mediante cascos con linternas.

Concurso de dibujo

La Noche Europea de los Investigadores en Avilés también acogerá un concurso de dibujo titulado «¿Qué es para ti la ciencia?». Contará con dos categorías según la edad de los y las participantes: de 6 a 10 años y de 11 a 14 años. Podrán presentar un único dibujo acompañado de un título y una breve explicación de su significado.

Se entregarán tres premios a los finalistas de cada una de las dos categorías: un microscopio para el primer premio, un telescopio para el segundo y un juego de ciencia para el tercero. El plazo de presentación de los dibujos se extenderá hasta el 31 de octubre, y la recogida de los mismos tras la Noche Europea de los Investigadores se llevará a cabo en el Centro de Servicios Universitarios (calle de La Ferrería 7-9).

Recogida de dientes

Por otro lado, Avilés vuelve a ser la ciudad elegida para albergar la Campaña de Recogida de Dientes del Ratón Pérez, organizada por el Centro Nacional de Investigación sobre la Evolución Humana (CENIEH) y enmarcada en la Noche Europea de los Investigadores.

Cualquier persona de entre 5 y 99 años puede llevar dientes que se les hayan caído y a cambio recibirán un obsequio. El objetivo de esta campaña es contribuir a reunir una de las colecciones de piezas dentales más importante del mundo para la realización de estudios tanto de la evolución humana como del ámbito forense.

FOTO Y NOTA: AYUNTAMIENTO DE AVILÉS

MÁS NOTICIAS

SER Occidente en d



Im. Archivo

Reunión de coordinación del programa Life Fluvial

jueves, 3 octubre 2019

César Álvarez, presidente de Intereo, ha participado en Mieres en la segunda reunión de coordinación y gestión del proyecto Life Fluvial.

PUBLICIDAD

Privacidad

SER Occidente en d



El Ayuntamiento de Ribadeo sigue eliminando las especies invasoras y dona la madera a la Orden Marta y María

lunes, 23 diciembre 2019

El Ayuntamiento de Ribadeo sigue eliminando las especies exóticas invasoras del margen da ría, en el tramo situado al sur de la ensenada de

Privacidad

As Aceas. La madera retirada será donada a la Orden Marta y María, que es la responsable del Hospital Asilo.

PUBLICIDAD

PC HP SIN MODELO

52,95 €

-39%

PC CLONICO
CLONICO

182,95 €

-12%

El ayuntamiento, a través del proyecto LIFE FLUVIAL (del cuál es beneficiario asociado), sigue eliminando formaciones de especies exóticas invasoras (*Eucalyptus* spp.) de titularidad privada en el tramo situado al sur de la enseada de las Aceas, situadas dentro de la Red Natura 2000 (ZEC Río Eo-Galicia ES1120002, ZEPA Ribadeo ES0000085), en la parroquia de Ove, para posteriormente restaurar la vegetación natural en esas superficies y, por lo tanto favorecer el restablecimiento en un estado de conservación favorable de los tipos de hábitat del corredor fluvioestuarino de la Ría de Ribadeo (91E0*, 9230).

Facebook Twitter WhatsApp Email

PUBLICIDAD

PC HP SIN MODELO

52,95 €

-39%

PORTATIL APPLE
APPLE MACBOOK P...

248,95 €

-77%

Comarcal, Ser Occidente

ayto ribadeo, eliminación, especies invasoras

Privacidad

Mejora y Gestión Sostenible de Corredores Fluviales en la Región Atlántica Ibérica
LIFE Fluvial

2020

LIFE16 NAT/ES/000771
Memoria de apariciones / repercusión en prensa. Acción E2 “Programa de divulgación y sensibilización”

SER Occidente en d



Preparan Jornadas sobre Especies Exóticas Invasoras en el territorio de la Reserva de la Biosfera del Río Eo, Oscos y Terras de Burón

miércoles, 26 febrero 2020

Este miércoles se reúne la asociación Intereo- de la que forman los 14 municipios del territorio Reserva de la Biosfera del Río Eo, Oscos y Terras

Privacidad

de Burón- para organizar en mayo, unas jornadas sobre especies exóticas invasoras, vinculadas al programa Life-Fluvial.

PUBLICIDAD

Firma por Ucra

Rusia debe detener esto
cumplir con el Derecho I
Humanitario

Save the Children

Por Ser Occidente

Ser Occidente Vegadeo Reunión Intereo
Jornada Especies Invasoras 24-02-2020

Descargar APP

REPRODUCIR

00:00 01:50

Facebook Twitter WhatsApp Email

PUBLICIDAD

Firma por Ucra

Rusia debe detener esto
cumplir con el Derecho I
Humanitario

Save the Children

Comarcal, Ser Occidente

intereo, reserva biosfera río eo oscos y terras de burón, vegadeo

Privacidad

SER Occidente en d



Jornadas de Especialización sobre Especies Exóticas Invasoras y sobre Corredores Fluviales en la Reserva de la Biosfera del Eo, Oscos y Terras de Burón

lunes, 2 marzo 2020

Privacidad

César Álvarez, alcalde de Vegadeo y presidente de Intereo (la asociación que reúne a los 14 municipios de la Reserva de la Biosfera del río Eo, Oscos y Terras de Burón) se ha reunido con responsables del proyecto Life-Fluvial, acordando la celebración de unas Jornadas de Especialización sobre «Especies exóticas invasoras y corredores fluviales» a desarrollar en Ribadeo, San Tirso, A Fonsagrada y Vegadeo (mayo y junio) y otras sobre «Corredores Fluviales» en Castropol, A Pontenova y Ribeira de Piquín (septiembre y octubre). El 21 de mayo será el Día de la Reserva de la Biosfera y Día de la Red Natura en Vegadeo. Y los días 4 y 11 de marzo tendrán lugar unas jornadas sobre la Reserva con el alumnado de 3º de ESO del IES Elisa y Luis Villamil.

PUBLICIDAD



Por Ser Occidente

Ser Occidente Vegadeo Intereo Life-Fluvial 02-03-2020

Descargar APP

REPRODUCIR

00:00 04:39

Facebook Twitter WhatsApp Email

PUBLICIDAD

Privacidad

La Reserva de Biosfera “Mariñas Coruñesas e Terras do Mandeo” referente en ecoturismo

Mariñas Coruñesas se ha convertido en el primer destino de Galicia certificado en Ecoturismo, a través del Club de Ecoturismo Estatal.



La Reserva de Biosfera “Mariñas Coruñesas e Terras do Mandeo” viene de presentar en FITUR el Destino de “A Coruña y As Mariñas”, desde que en el año 2019 Mariñas Coruñesas es la entidad gestora en colaboración con la Xunta de Galicia, una herramienta útil de planificación turística para el territorio.

Esto se suma a la gestión que se venía realizando con SICTED desde Marinas Coruñesas, metodología mediante la cual se está implantando la Marca de Calidad de la Reserva de Biosfera en el sector turístico.

Este territorio declarado como Reserva de Biosfera por la UNESCO en el año 2013, es el claro ejemplo de cómo apoyando al sector agroalimentario, se puede implicar a la comunidad local y al sector turístico, y como el producto local puede ser un elemento clave de desarrollo socioeconómico sostenible.

Durante el año 2019 se ha llevado a cabo la formación, evaluación y certificación del primer grupo de Restaurantes de la Biosfera, aquellos restaurantes que cumplen una serie de requisitos relacionados con la calidad y profesionalización, instalaciones y servicios, buena gestión ambiental, utilización de materias primas del territorio, y también, implicados con la formación ofrecida por la Reserva de Biosfera y con la mejora continua de sus establecimientos.

Derivados de estos trabajos con el sector, se constituyó en el año 2019 la Asociación de Ecoturismo de la Reserva de Biosfera, formada por empresariado del sector turístico y en la que se mejoró notablemente la colaboración público-privada y la participación en la planificación turística de este territorio.

La previsión para 2020 en cuanto a la Marca de Calidad de la Reserva de Biosfera, es dar el salto al sector alojamientos consensuando con el sector los pliegos de condiciones a cumplir para los “Alojamientos de la Biosfera”. Además de esto, está programado realizar la certificación de un segundo grupo de “Restaurantes de la Biosfera”, renovar el espacio web de Ecoturismo, así como potenciar el agroturismo entre las empresas agroalimentarias de la Marca.

Seminario técnico sobre recuperación ambiental de humedales en el marco del proyecto LIFE FLUVIAL (LIFE16 NAT/ES/000771)

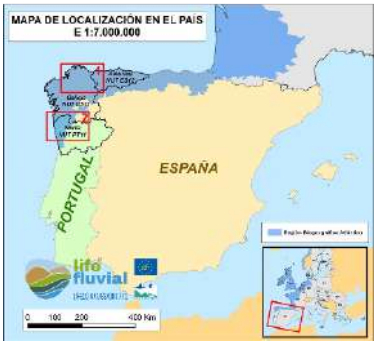

¿Qué es el proyecto LIFE FLUVIAL?

El principal objetivo de LIFE FLUVIAL es la mejora del estado de conservación de corredores fluviales atlánticos en la Red Natura 2000. Se desarrolla para ello una estrategia transnacional para la gestión sostenible de sus hábitats en varias cuencas atlánticas de la Península Ibérica, incluyendo actuaciones en humedales fluvioestuarinos y continentales.

El proyecto desarrolla una serie de acciones concretas encaminadas a la mejora del estado de conservación de diferentes enclaves integrados en la Red Natura 2000 y ubicados en las Comunidades Autónomas de Galicia y Asturias, así como en el norte de Portugal.

Día Mundial de los Humedales 2020

El Convenio relativo a los Humedales de Importancia Internacional especialmente como Hábitat de Aves Acuáticas, es un tratado intergubernamental firmado en 1971 en la ciudad de Ramsar (Irán), que proporciona el marco para la acción y la cooperación internacional a favor de la conservación y el uso racional de los humedales.

El Convenio Ramsar es el único tratado global relativo al medio ambiente que se ocupa de un tipo de ecosistema en particular, abarcando los países miembros del Convenio todas las regiones geográficas del planeta.

Dado que todos los tipos de humedales de Ramsar presentes en Europa se corresponden con tipos de hábitat de interés comunitario, y son parte esencial de la Red Natura 2000, desde LIFE FLUVIAL se celebró el 30 de enero en A Coruña el Día Mundial de los Humedales 2020, bajo el lema “Humedales y Biodiversidad”, con la organización de un seminario técnico enmarcado en la recuperación ambiental de estos espacios de elevado valor medioambiental.



La puesta en común y el intercambio de experiencias como eje clave
Bajo esta óptica, desde la Reserva de Biosfera Mariñas Coruñesas y la Empresa Municipal de Aguas de La Coruña (EMALCSA) se programó un seminario de difusión especializada dirigido a personal técnico del sector ambiental de administraciones, empresas, entidades medioambientales y universidades.

Durante la jornada, celebrada en la Casa del Agua en A Coruña (sede de EMALCSA), se tuvo la oportunidad de conocer experiencias y técnicas de recuperación de humedales en un amplio abanico de casuísticas y a través de un recorrido por ámbitos de Galicia, Asturias, Cantabria, Euskadi y Navarra.
De este modo, expertos en recuperación ambiental de entidades de reconocido prestigio departieron y divulgaron dinámicas, ensayos y protocolos de actuación con capacidad de extrapolación a distintos territorios.

La totalidad de la información de proyecto, incluyendo el contenido de las ponencias de este seminario sobre recuperación de humedales, puede consultarse en www.lifefluvial.eu.

Grupo operativo para la reducción de la adición de antibióticos en la dieta de animales de porcino en ciclo industrial (FEADER 2018/001B)

Es una iniciativa que cuenta con el apoyo de la Xunta de Galicia y del FEADER (Fondo Europeo Agrícola de Desarrollo Rural), en el marco del Programa de Desarrollo Rural (PDR) de Galicia 2014 – 2020.

Desde hace varios años muchos organismos internacionales, como la FAO, o la OMS, tienen publicado documentos y directrices destinados a promover el uso racional de los antibióticos, tanto en medicina humana como veterinaria. La aparición de resistencias a antibióticos, ligadas a su uso inadecuado en la producción animal, obliga a los productores a buscar nuevas estrategias orientadas a producir alimentos que minimicen cualquier riesgo para la salud.
El desarrollo de este proyecto responde a la necesidad de diseñar, de común acuerdo con los productores de porcino locales, una estrategia para la adaptación de los sistemas de producción actual frente a las exigencias legales, orientadas a reducir el uso de los antibióticos en la alimentación animal, permitiendo diferenciar positivamente las canales de porcino.

Con la finalidad de reducir la administración de antibióticos durante la fase de cebo, se está llevando a cabo un seguimiento de grupos de animales en los que se está a probar la supresión de antibióticos durante esta fase del ciclo productivo, combinando una mejora en la bioseguridad de las granjas y una mejora general del manejo siguiendo cuatro pautas diferentes: Pauta de vacunación establecida; Control de la densidad en los habitáculos; Control de las condiciones ambientales; Prueba de suplementos alimenticios (postbióticos) que favorezcan el fortalecimiento del sistema inmune natural de los animales.
Los animales que forman parte del estudio se monitorizan de manera periódica y se llevan a cabo análisis del pienso y del agua suministrada a los animales con el objetivo de garantizar la ausencia de residuos de antimicrobianos. Asimismo, se realizan análisis de heces y de la microbiota intestinal con el fin de no usar pruebas invasivas que puedan alterar la rutina del animal y por tanto la calidad de la carne.

Resultados obtenidos
A pesar de que los ensayos no han concluido, los resultados nos indican que en general las pautas establecidas para la reducción del consumo de antibióticos son acertadas. En todas las pautas se han conseguido mejores rendimientos productivos que en los animales cebados con el sistema industrial sin estrategias de reducción del consumo de antibióticos.
En lo que respecta a la aparición de patologías, y por lo tanto a la necesidad de aplicación de antibióticos, se ha conseguido reducir su consumo con todas las pautas. No obstante, cabe destacar que con la pauta de control de las condiciones ambientales, se ha conseguido producir el 96% de los cerdos sin aplicar ni una sola dosis de antibiótico durante el cebo, ni de forma profiláctica ni como tratamiento a una patología.
En lo que respecta a la calidad de la carne producida, destacamos la mejora del perfil de ácidos grasos en los animales incluidos en los grupos “PRUEBA”, con una relación omega 6-omega 3 más saludable. Los restantes parámetros como el pH, proteína, grasa intramuscular, capacidad de retención de agua, etc. apenas presentan diferencias.

Continuidad
Si los resultados obtenidos son satisfactorios se tratará de ampliar el tiempo de supresión de antibióticos hasta reducir al máximo posible su uso en la cría de porcino.

Jornada de voluntariado ambiental en el marco del proyecto LIFE FLUVIAL

La difusión y sensibilización de los valores naturales es uno de los objetivos específicos prioritarios de LIFE FLUVIAL.
El proyecto plantea una potente estrategia de comunicación, difusión y sensibilización con la que se pretende llegar a todas las capas de la población.

Las jornadas de voluntariado ambiental se programan con el fin de promover la implicación ciudadana en materia de conservación y gestión sostenible de los corredores fluviales.
Se pretende animar a la población a comprometerse y sentir la satisfacción de participar en acciones concretas y eficaces para la mejora del estado de conservación de los hábitats naturales.

La amenaza de las especies exóticas invasoras



Las invasiones biológicas de organismos vegetales están teniendo un gran impacto en la salvaguarda de las especies autóctonas y de los ecosistemas. Está reconocido como un problema a nivel global y ya son muchas las entidades académicas y gubernamentales internacionales, que han decidido encontrar una solución a este problema que crea daños al medio natural, con las relativas implicaciones económicas .
En la actualidad, una de las mayores amenazas para la conservación de los corredores fluviales, y que constituye una especial amenaza para la biodiversidad natural, es la introducción, colonización, expansión e invasión de especies exóticas invasoras de forma dispersa y generalizada por todo el ámbito territorial del proyecto.

Jornada de voluntariado ambiental en la ZEC Embalse de Abegondo-Cecebre
El 29 de febrero de 2020, LIFE FLUVIAL organizó una jornada de voluntariado ambiental en colaboración con el proyecto LIFE Evergreen with volunteer, LIFE LEWO (LIFE16 ESC/ES/001), coordinado desde la Dirección General de Juventud, Participación y Voluntariado de la Consejería de Política Social de la Xunta de Galicia, en colaboración con la Dirección General de Patrimonio Natural de la Consejería de Medio Ambiente, Territorio y Vivienda.
Para el desarrollo de las actuaciones, se contó con la dirección técnica del Instituto de Biodiversidad Agraria y Desarrollo Rural (IBADER) de la Universidad de Santiago de Compostela y con el apoyo de personal técnico de EMALCSA y de la Asociación de Desenvolvemento Rural Mariñas-Betanzos como órgano gestor de la Reserva de Biosfera Mariñas Coruñesas e Terras do Mandeo.
El enclave escogido para los trabajos fue la ZEC Embalse de Abegondo-Cecebre (ES1110004), delimitado en torno al área donde se ubica el Embalse de Cecebre, que recoge las aguas de los ríos Mero y Barcés, prolongándose por los tramos de ambos cursos fluviales situados inmediatamente aguas arriba del embalse.

Los trabajos llevados a cabo
En las riberas del Embalse es posible identificar formaciones de especies invasoras herbáceas con gran capacidad de expansión, como Conyza canadensis, que provocan una afección negativa sobre el estado de conservación de los hábitats de interés del entorno.
Como introducción a la jornada, personal técnico de LIFE FLUVIAL proporcionó información sobre el proyecto, sobre la problemática de las especies exóticas invasoras y una breve formación sobre cómo reconocer y cómo retirar los ejemplares de Conyza canadensis.
La eliminación de dicha especie se realizó de forma manual, mediante arranque, sin empleo de métodos químicos ni tampoco mecánicos, dada la elevada fragilidad de los ecosistemas adyacentes.
El intenso esfuerzo de más de una veintena de voluntarios permitió realizar labores de control con la retirada de 4,5 m3 de material vegetal de la citada especie invasora en dos enclaves circundantes a la lámina de agua de la ZEC en los municipios de Abegondo y Cambre.
Los restos resultantes fueron posteriormente retirados y enviados a gestor autorizado.
Para más información sobre el proyecto: www.lifefluvial.eu.

MARIÑAS CORUÑESAS e TERRAS DO MANDEO
Reserva de Biosfera



Talleres escolares en el marco del proyecto LIFE FLUVIAL

El proyecto pretende sensibilizar, entre otros colectivos, al conjunto de la población local de los territorios implicados, mediante la puesta en valor de su patrimonio natural, como son los corredores fluviales y los hábitats que los configuran.



En este marco, cobra especial importancia el colectivo escolar, el cual constituye una pieza clave en la concepción de las acciones de sensibilización y difusión.
Es por ello que LIFE FLUVIAL ha puesto en marcha un programa de aprendizaje y sensibilización específico dirigido a la población escolar local.
Además de las charlas didácticas impartidas por personal especializado, esto ha supuesto la puesta a disposición del alumnado de materiales específicos del proyecto relacionados con los corredores fluviales y su valor ambiental, así como visitas a zonas de actuación del proyecto para la difusión y sensibilización de las buenas prácticas empleadas.

Principales temáticas abordadas

A lo largo del curso escolar 2018-2019 así como también de parte del 2019-2020 se han desarrollado una serie de talleres en los centros escolares centrados en diversos aspectos de interés para el alumnado.
Por una parte se han tratado temáticas transversales tales como el Programa LIFE, la Red Natura 2000 o los propios objetivos y acciones del proyecto LIFE FLUVIAL.
Por otro lado, se han desarrollado también otras temáticas de índole más específica, como Cambio Climático, Ciclo del Agua, Especies Exóticas Invasoras o Corredores Fluviales y Biodiversidad.

Por último, como complemento a los temas citados, en algunos caso se enriqueció la divulgación con juegos elaborados *ad hoc*, dinámicas participativas de pregunta-respuesta u obradores de elaboración de materiales, como por ejemplo cajas nido.

Ámbito de actuación y colectividad escolar



Las charlas, de una hora de duración, fueron llevadas a cabo fundamentalmente en las propias aulas de los centros, teniendo lugar también algunas salidas ocasionales a enclaves de especial interés.

Dentro del calendario escolar comentado anteriormente, por parte de la Reserva de Biosfera Mariñas Coruñesas e Terras do Mandeo, se desarrollaron talleres en los municipios de Abegondo, A Coruña, Cambre, Curtis y Sada, todos ellos en la provincia de A Coruña.
Por parte de otros socios del proyecto LIFE FLUVIAL, también se impartieron actividades divulgativas de este tipo en los municipios de Vegadeo (Asturias) o Vilalba (Lugo).
En total, se contabilizaron 35 talleres que en su conjunto abarcaron a casi 1.200 escolares en un amplio abanico de edades, desde educación infantil, pasando por educación primaria (mayoritariamente de 5º y 6º curso) hasta grupos de la ESO.

La participación como principal herramienta divulgativa

En todo momento los temas han sido tratados e impartidos de manera amena y con el mayor nivel de participación posible. Se busca que el alumnado se sienta implicado en los valores que se le pretenden transmitir y que se vean partícipes y cómplices en la preservación ambiental de los territorios en los que viven.
Para ello, se ha contado con el desarrollo de juegos tematizados o incluso la grabación de un programa de televisión específico para escolares.

Para más información sobre el proyecto: www.lifefluvial.eu.

PUBLICIDAD

APROVECHA
GRATIS: Regístrate y disfruta de todos los contenidos de LA OPINIÓN

La Reserva celebra con Aspace el Día Europeo de la Red

22·05·20 | 02:05

La Reserva de Biosfera As Mariñas Coruñesas e Terras do Mandeo celebró ayer en la sede de Aspace el Día Europeo de la Red Natura. Para mostrar la importancia de la Red Natura, el principal instrumento de conservación de la naturaleza, la Reserva y Aspace llevaron a cabo un taller de pintura. Esta iniciativa se enmarca dentro de las acciones de divulgación y sensibilización del proyecto Life Fluvial.

TEMAS Aspace - naturaleza - Pintura - Red Natura

Te recomendamos





SER Occidente en d



Jornada de Voluntariado Life Fluvial ¡Ayúdanos a Retirar las Plantas Invasoras que Amenazan La Laguna de Arnao!

jueves, 4 junio 2020

Participa con nosotros en una acción de retirada de planta invasora en el área recreativa de Arnao **(Castropol, Asturias)**, en el marco del proyecto europeo LIFE Fluvial.

Privacidad

PUBLICIDAD

PC HP SIN MODELO

52,95 €

-39%

PC NITROPC GAMING

1.756,95 €

-17%

Inscríbete en la jornada de voluntariado en la que juntos participaremos en las acciones de recuperación del corredor fluvial del río Eo que lleva a cabo el proyecto LIFE Fluvial.

Para inscribirte tienes tiempo hasta el día 8 de Junio a las 14:00 h rellenando el siguiente formulario: Pincha aquí

PUBLICIDAD

PC PORTATIL MSI GT63 TITAN 8RG

694,95 € -16%

PC PORTATIL ASUS C423N

198,95 € -45%

En él tendrás que indicar:

- Nombre y apellidos
- DNI
- Teléfono de contacto
- Si vas acompañado de menores, también necesitaremos sus nombres y apellidos y edad.

Si no nos aportas éstos datos no podremos contratarles un seguro para cubrir posibles incidencias y tendrás que hacerte responsable de ellos durante la actividad.

Privacidad

Las plazas son limitadas en base al aforo establecido en el estado de alarma para actividades en la naturaleza y para asegurar el mantenimiento de la distancia social.
Si se anima a participar mucha gente, organizaremos otra jornada más adelante con las personas que no puedan asistir en ésta ocasión.

Programa

Fecha: 11 de Junio de 2020

Hora: 10:30 h.

Punto de encuentro: área recreativa Arnao (Castropol, Asturias) **ver mapa**

Actividad: Retirada de invasoras herbáceas.

Miembros del equipo del LIFE Fluvial facilitarán una breve formación para la identificación de la planta invasora a retirar y la técnica más apropiada. Después de la actividad tendremos un pequeño picnic en el área recreativa para cerrar la actividad y repartiremos merchandising del proyecto.

Para la retirada de planta se facilitarán guantes y azadas pequeñas pero si tenéis algo de instrumental de este tipo lo podéis llevar, seguro que es útil. Además, se proporcionarán guantes de nitrilo, mascarillas y geles desinfectantes de manos.
Se recomienda llevar ropa y calzado adecuado, así como ropa de agua en función de la meteorología.

Gracias por vuestra colaboración

Equipo del proyecto LIFE Fluvial

Privacidad

ÚLTIMA HORA
Fallece Dolores Álvarez Campillo, exalcaldesa de Llanes

Limpian Arnao de especies invasoras



ANDREA ARRUÑADA

Viernes, 12 junio 2020, 08:15

Un equipo de voluntarios eliminó ayer del entorno de las lagunas de Arnao (Castropol) plantas invasoras. En concreto, los trabajos se centraron en la conocida como Margarita del Cabo, una flor originaria de Sudáfrica que resulta muy atractiva por su vistoso colorido, pero que desplaza a las especies autóctonas. Según explicó Pilar García, coordinadora técnica del proyecto europeo Life Fluvial, que busca «mejorar del estado de conservación de corredores fluviales atlánticos en la Red Natura 2000», los seres humanos dispersan la flor por el

territorio sin darse cuenta. «Es común encontrarla en áreas con pisada porque la movemos en los coches». El objetivo de la jornada fue ayudar a «recuperar la naturalidad» de un espacio que, insiste, «está bien cuidado».

TEMAS Castropol

TENDENCIAS

Comentarios

MÁS NOTICIAS DE EL COMERCIO



Las polémicas palabras de la alcaldesa de Gijón



Un hombre asesina a cuchilladas a una niña de 14 años a la que acosaba en Oviedo

PATROCINADA

PASCUAL

Cómo Tomás Pascual revolucionó el sector de la alimentación mezclando zumo de naranja y leche



TE PUEDE INTERESAR

PUBLICIDAD

Ad



El voluntario Gustavo Pérez, ayer, retirando la planta. / T. CASCUDO

La margarita del cabo, a raya en Arnao

"Desplaza a las plantas interesantes y autóctonas", explican los técnicos que participaron en la limpieza de Castropol

T. CASCUDO

12·06·20 | 01:57

Un grupo de voluntarios y técnicos del proyecto "Life Fluvial" llevaron ayer a cabo la retirada de decenas de ejemplares de margarita del cabo en el área recreativa de Arnao. Pese a la belleza del ejemplar, se trata de una planta invasora "bastante agresiva" que compite con la flora autóctona, provocando su retroceso. "La estamos dispersando con el movimiento de los coches entre las playas y el área recreativa", precisa la coordinadora técnica del proyecto, Pilar García.

ESPECIES INVASORAS

EXPERTOS EN ESPECIES INVASORAS APELAN A LOS MEDIOS PARA IMPLICAR A LA SOCIEDAD



Talleres Life Invasaqua. VIII Congreso Ibérico de Ictiología. EFE/SIBIC

Publicado por: Cristina Yuste 19 junio, 2020 Madrid Fuente: Life Invasaqua

Me gusta

Responsables de entidades públicas y privadas y expertos en especies exóticas invasoras (EEI) han apelado hoy a la colaboración en red entre los diferentes proyectos centrados en su control y/o erradicación y al papel de los medios de comunicación para involucrar al ciudadano como eslabón principal en esta estrategia.

VIII Congreso Ibérico de Ictiología

En el marco del VIII Congreso de la Sociedad Ibérica de Ictiología (Sibic), expertos de diferentes proyectos encaminados a la mejora de hábitats y especies han compartido experiencias en dos talleres virtuales impulsados por el proyecto Life Invasaqua, coordinado por la Universidad de Murcia y en el que participan entidades del ámbito científico, académico y divulgativo y la Agencia EFE.

Francisco José Oliva, coordinador de Life Invasaqua, una iniciativa europea centrada en aumentar la concienciación sobre EEI y la participación de los sectores clave y del publico en general del ámbito ibérico, ha hecho hincapié en la necesidad de crear sinergias entre la información y los responsables de la gestión.

> *"La colaboración con otros proyectos será una ventaja para el éxito de Life Invasaqua", ha señalado, tanto en los trabajos de diagnóstico y de desarrollo de herramientas técnicas, como de formación a grupos de interés y a población en general, a través de "lecciones aprendidas".*



Talleres Life Invasaqua. VIII Congreso Ibérico de Ictiología. EFE/Sibic

Participación ciudadana

Los expertos, moderados por Fernando Cobo, director de la Estación de Hidrobioloxía «Encoro do Con» y vicepresidente de Sibic, han incidido también en la necesidad de contar con la participación activa de los ciudadanos y han apelado a su toma de conciencia ante un problema que genera cuantiosas pérdidas económicas y daños ambientales y sanitarios.

Han aludido al "efecto Bambi", que puede generar en la población cierto recelo a la erradicación o control de determinadas especies exóticas invasoras de singular belleza o cercanía, como algunas plantas

Twittear a @lifeinvasaqua

--

LO ESTAMOS HACIENDO JUNTOS

FCC Servicios Ciudadanos

Privacidad

acuáticas o animales, frente a otras sobre las que los medios de comunicación contribuyen a su menor aceptación.

Por eso, la labor periodística y pedagógica es "crucial", han subrayado, para que la ciudadanía entienda la necesidad de defender "nuestro material autóctono", que en otras ocasiones se ve amenazado también por la creencia de que un entorno fluvial limpio -por ejemplo para la pesca- es un entorno sin plantas; "los usos deben ser compatibles y guardar la función de corredor en nuestros ríos", han apuntado.

Sinergias

Francisco Carrasco, del proyecto **InvaRega**, en el que participa la Asociación de Regantes de Andalucía (Feragua) para hacer frente a las EEI en el regadío andaluz, ha asegurado que "se necesitan millones de euros" para controlar a especies como el mejillón cebra, "muy extendido en la cuenca", la almeja asiática o los briozos.

La iniciativa evalúa la aplicación de tratamientos físicos y químicos para su control, proporciona a las comunidades de regantes protocolos de actuación y analiza la eficacia de los tratamientos, ha explicado Carrasco, quien ha incidido en la implicación de los regantes, que "son los primeros interesados en resolver este problema" .

Pilar García, de **Life Fluvial**, ha hecho hincapié en que un corredor fluvial "es mucho más que un río", ya que proporciona movilidad a especies, constituye un reservorio de biodiversidad, amortigua las crecidas o suministra de agua, entre otros servicios.

El proyecto se centra en mejorar el estado de conservación de estos corredores fluviales atlánticos en la Red Natura 2000, mediante la restauración de los hábitats para mejorar la conectividad, el control de la flora exótica invasora, la retirada de árboles muertos o la sensibilización sobre los valores naturales, sus beneficios ecológicos y ecosistémicos de los sistemas fluviales.

Para Marc Ordeix, de **Life Migratoebre**, centrado en la recuperación y mejora de la conservación de especies autóctonas en los ríos –esturión europeo, lamprea marina, anguila y sábalo- las EEI suponen "una limitación importante" a esta finalidad y es muy importante avanzar en la concienciación de sectores, como el de la pesca.

Santiago García, del proyecto **Life StopCortaderia**, ha valorado la visión trasnacional sobre especies con gran capacidad de adaptación y dispersión, ha incidido en la prevención, la alerta temprana y la respuesta rápida y ha apuntado a las plataformas para la ciencia ciudadana como grandes almacenes de datos e información.

Para Iñigo Mendiola, del proyecto **Life Irekibai**, centrado en revertir los problemas de conectividad fluvial, la eliminación de obstáculos y el control y erradicación de EEI, es necesario sensibilizar a la población para que colabore en tareas como la limpieza de los ríos y la custodia del territorio, a través de apadrinamientos de especies nativas.

Especies exóticas invasoras

Francisco José Oliva ha ofrecido a los participantes las herramientas de Life Invasaqua para "dar difusión a todas las lecciones aprendidas relacionadas con las EEI" y h incidido en la necesidad de tener en cuenta a estas especies en la restauración fluvial "centrándose también en la gestión de caudales y la conectividad".

"El problema de eliminar barreras debe ser puntual para cada una de ellas, evaluando ese reparto de soluciones y beneficios ambientales, no debemos caer en eliminación de barreras de forma masiva, dada la permeabilidad de algunas EEI tras el derribo de obstáculos", ha aseverado. EFEverde

Seguir a @efeverde Seguir a @LifeInvasaqua

Secciones: **Biodiversidad** **Life** **Life Invasaqua**

Temas: BIODIVERSIDAD / DIVERSIDAD BIOLÓGICA | ESPECIES INVASORAS | LIFE INVASAQUA

ACERCA DE CRISTINA YUSTE



Redactora de la Agencia EFE, adscrita al departamento de EFEverde. Licenciada en Ciencias de la Información, año 1989 Fecha de nacimiento: 21 septiembre 1966 Lugar de nacimiento: Madrid

Tweets por @LifeInvasaqua

LifeInvasaqua
@LifeInvasaqua
¡El último Life Invasaqua! paper.li/EFEverde/15834… Gracias a @WWFespana #eei_iberian #otras_eei

La restauración forestal, vía para impuls…
efeverde.com La restauración forestal acele…
paper.li

9min

LifeInvasaqua
@LifeInvasaqua
¡El último Life Invasaqua! paper.li/EFEverde/15834… Gracias a @Gomecello #eei_iberian #otras_eei

Insertar Ver en Twitter

Por Life+ Infonatur 2000
Naturaleza urbana
Google Play App Store
00:00 06:06

Naturaleza urbana
Laboratorios naturales sobre espacios Natura 2000
Escuelas de pastores
El Hondo (Alicante)
Las Ubiñas-La Mesa

efeverde videos on Dailymotion
Seguir 71


Malasia devuelve 3...

El cardo, las manos...

China dice que el...

La capital china...

Privacidad

Newsletters (https://miperfil.lavozdegalicia.es/newsletters.html)

Iniciar sesión

(/) Suscríbete (https://elquiosco.lavozdegalicia.es/suscripciones/12?dllvdg=promociones&dltitle=boton&dlname=header_float&dlid=00031598457964792536503)

A CORUÑA (/CORUNA/)

Limpian los antiguos campos de tiro y de fútbol de Miodelo, en Bergondo

Las obras, incluidas en el Life Fluvial, pretenden retirar especies invasoras y materiales



D. V.
A CORUÑA 26/08/2020 18:28 H

La **Reserva da Biosfera** Mariñas Coruñesas e Terras do Mandeo está ejecutando los trabajos de restauración, **recuperación y gestión sostenible de dos enclaves** en la ría de Betanzos a su paso por Bergondo, concretamente en Miodelo. Esta actuación se gestó hace años, cuando la Reserva de Biosfera, el Concello de Bergondo y la Demarcación de Costas se unieron para analizar las posibles propuestas a presentar para el Life Fluvial, un programa medioambiental europeo de mejora del estado de conservación de los corredores fluviales de la Red Natura.

En este caso se centrará en la **restauración de dos áreas degradadas** que abarcan 40.000 metros cuadrados de terreno y que corresponden a l**os antiguos campo de fútbol y de tiro del Concello de Bergondo.** Allí se restaurarán los hábitats naturales en el corredor fluvioestuarino eliminando el material de relleno existente y reforestando con arbolado autóctono, eliminando las especies invasoras. Autoestradas del Atlántico también se sumó con la retirada de invasoras que había en el talud y talando algunos eucaliptos de gran tamaño.

PUBLICIDAD

APROVECHA
GRATIS: Regístrate y disfruta de todos los contenidos de LA OPINIÓN

La Reserva devuelve a la marisma el terreno ocupado por unos campos de fútbol y tiro

Los rellenos se ejecutaron hace décadas en Miodelo, en suelo que pertenece a la Red Natura - La Xunta da 42.000 euros a Miño para eliminar invasoras y promocionar las marismas

a. p. | A Coruña

27·08·20 | 01:38

Los terrenos ganados a las marismas de Betanzos hace décadas para ejecutar un campo de fútbol y de tiro en Miodelo volverán en breve a su estado natural. La Reserva de Biosfera As Mariñas Coruñesas e Terra do Mandeo ha comenzado los trabajos para eliminar los rellenos, que abarcan 40.000 metros cuadrados de suelo incluido en Zonas de Especial Conservación de la ría de Betanzos.

Los terrenos pertenecen al Concello de Bergondo y llevan años en estado de abandono. Su recuperación estaba en la agenda de la Demarcación de Costas desde hace años, pero será ejecutada finalmente por la Reserva de Biosfera con fondos del programa europeo *Life Fluvial*, que persigue la restauración ambiental de los corredores fluviales de la Red Natura.

Los trabajos comenzaron ayer e incluyen la eliminación del relleno, la reforestación con arbolado autóctono y la eliminación de las especies invasoras, incluidos algunos eucaliptos de gran tamaño.

Las obras, consensuadas por la Reserva, el Concello de Bergondo y la Demarcación de Costas, finalizarán a finales de año. La alcaldesa de Bergondo, Alejandra Pérez; el concejal de Medio Ambiente, Juan Fariña; el gerente de la Reserva, Jorge Blanco, y el director del Instituto de Biodiversidad Agraria y Desarrollo Rural de la Universidad de Santiago, Pablo Ramil, supervisaron ayer los trabajos.

Marismas del río Baxoi

La Consellería do Mar ha concedido al Concello de Miño una subvención de 42.939 euros que dedicará a un proyecto de recuperación de las marismas del río Baxoi, un enclave natural castigado durante años por las infraestructuras. El Concello destinará la subvención a eliminar especies invasoras, retirar residuos y realizar una cartografía de las marismas y realizar rutas guiadas.

Compartir el artículo

Compartir una noticia

Facebook

Twitter

Linkedin

Whatsapp

Telegram

Correo electrónico



Todos en Madrid están comprando esta alarma económica que asusta a los ladrones

Patrocinado por Securitas Direct



Qué es una mujer queer

28/03/2022



Seguros de salud para perros desde 129€ al año y sin cambiar de veterinario

Ver más

Patrocinado por Barkibu



"Durante cuatro horas me violó todo lo que quiso mientras le suplicaba que me soltara"

30/03/2022

OCTUBRE 2020

LA VOZ DE GALICIA

Lugo Adiós a acacias y a eucaliptos en las márgenes del Miño a su paso por Lugo

Las riberas fluviales tienen ahora especies tradicionales en su lugar



Vista del Miño a su paso por Lugo, cerca de Ombreiro ALBERTO LÓPEZ

XOSÉ MARÍA PALACIOS
lugo / la voz 02/10/2020 09:23 h

Las márgenes del río Miño a su paso por Lugo han sido escenario de una actuación del Instituto de Biodiversidade Agraria e Desenvolvemento Rural (Ibader), que ha plantado especies propias de la zona en lugar de otras. Así, **carballos, freixos y salgueiros crecen en las orillas del cauce tras haberse retirado otros árboles -acacias y eucaliptos, por ejemplo- así como plantas herbáceas**. Las plantas proceden de viveros de Galicia, como precisó ayer el director del Ibader, Pablo Ramil. La operación se llevó a cabo dentro del programa Life Fluvial y se ha realizado en otros lugares de Galicia. **En algunos sitios, se han retirado plantas invasoras, entre ellas la hierba de la Pampa.**

El destino de las especies retiradas es variado. Algunas se entregan a particulares, que las usan como leña; otras se llevan a puntos de tratamiento. En zonas como el entorno del Miño en Lugo ciudad, por otro lado, **se trabaja también para combatir los problemas de los ameneiros, cuya conservación es mala en los últimos años.**

LA NUEVA ESPAÑA

Cuando la mano del hombre sale al rescate del río

Una exposición exhibe en el RIDEA los resultados de un plan europeo para los corredores fluviales



Por la izquierda, Mauro Sana, María Fernández, María Luisa Alonso, Tomás Emilio Díaz, Carlos Nores, Pilar García y Antonio Torralba, ayer, durante la presentación de la exposición "Life Fluvial" en el RIDEA. - JUAN PLAZA

15.10.2020 | 01:29 | L. B. | Oviedo

Con voluntad, la mano del hombre puede convertirse en la mejor aliada para conservar los espacios naturales. Esta es solo una de las conclusiones que puede sacarse tras visitar la muestra "Life Fluvial" inaugurada ayer en el RIDEA. La exposición exhibe a través de quince paneles los detalles y los resultados de un plan europeo a través del cual se han empleado tres millones de euros en recuperar cinco corredores fluviales de Asturias, Galicia y Portugal.

Varios participantes en el proyecto de recuperación de cinco ríos atlánticos y su entorno asistieron ayer junto al miembro de número del RIDEA, Tomás Emilio Díaz, a la puesta de largo de una exposición que permanecerá abierta al público a diario de 9 a 14 hora hasta el último día del presente mes.

El principal objetivo es difundir el efecto de varias acciones como la eliminación de especies invasoras, la retirada de restos de árboles muertos a causa de una plaga o la plantación de ejemplares de razas autóctonas. Concretamente, en Asturias se realizaron actuaciones en toda la cuenca del Eo. Los expertos Mauro Sana, María Fernández y

Antonio Torralba estrenaron la muestra con un recorrido por los diferentes paneles en los que se explican los pasos llevados a cabo para mejorar el estado de los ríos.

Se trata de una muestra itinerante pensada para difundir las bondades de unos programas europeos en ocasiones poco conocidos, pero fundamentales para la recuperación de ecosistemas que durante muchos años resultaron dañados por la falta de una gestión medioambiental correcta.



Asesinato niña Oviedo Precio luz Descuento gasolineras Antonio Trevín Final mascarillas Retirada Diamante Castro de San Chuis

Cuando la mano del hombre sale al rescate del río

Ad

Una exposición exhibe en el RIDEA los resultados de un plan europeo para los corredores fluviales

L. B.

15·10·20 | 01:29



Por la izquierda, Mauro Sana, María Fernández, María Luisa Alonso, Tomás Emilio Díaz, Carlos Nores, Pilar García y Antonio Torralba, ayer, durante la presentación de la exposición "Life Fluvial" en el RIDEA. / JUAN PLAZA

Con voluntad, la mano del hombre puede convertirse en la mejor aliada para conservar los espacios naturales. Esta es solo una de las conclusiones que puede sacarse tras visitar la muestra "Life Fluvial" inaugurada ayer en el RIDEA. La exposición exhibe a través de quince paneles los detalles y los resultados de un plan europeo a través del cual se han empleado tres millones de euros en recuperar cinco corredores fluviales de Asturias, Galicia y Portugal.

Varios participantes en el proyecto de recuperación de cinco ríos atlánticos y su entorno asistieron ayer junto al miembro de número del RIDEA, Tomás Emilio Díaz, a la puesta de largo de una exposición que permanecerá abierta al público a diario de 9 a 14 hora hasta el último día del presente mes.



PUBLICIDAD

Ad

APROVECHA
GRATIS: Regístrate y disfruta de todos los contenidos de LA OPINIÓN

Cambre señala que la tala junto al embalse de Cecebre es por el plan Life Fluvial

Redacción | Cambre

17·10·20 | 02:13



Madera talada y apilada. / // L.O.

La Voz de Galicia

- OFERTA SEMANA SANTA - Lee el periódico en PDF por 1€/mes durantes 3 meses

Suscríbete

A CORUÑA

¡Nos bio-invaden!



LORETO SILVOSO
A CORUÑA



Nos atacan por tierra, mar y aire. Más allá de virus y orcas, nuestro ecosistema está en peligro por la invasión de plumachos, velutinas o escarabajos picudos

26 oct 2020 . Actualizado a las 09:54 h.

Comentar · 0

PUBLICIDAD



peligro por la invasión de plumachos, uñas de gato, velutinas, escarabajos picudos y un catálogo de especies invasoras que parece no tener fin. No solo desplazan la flora y la fauna autóctonas, sino que resultan dañinas para la biodiversidad local.

Son animales y plantas «extranjeros» que ponen en peligro la biodiversidad de nuestro hábitat. Algunas llevan varias décadas de presencia en la zona y otras son unas recién llegadas, pero igual de perjudiciales para el funcionamiento de nuestro ecosistema.

La última advertencia de los ecologistas resuena en el concello de Oleiros y no son precisamente los plumachos. Se trata de la *Helichrysum petiolare*, **cuyo nombre vulgar es siempre viva o planta regaliz**. «Es una especie invasora que se está comiendo todo el entorno de**l faro de Mera y la costa de Dexo**», manifiesta Santiago Vázquez, vicepresidente del grupo naturalista Hábitat. En el espacio natural protegido prolifera esta especie a la que nadie parece prestar atención. Y la cuestión es que lleva entre nosotros desde hace bastante tiempo pero sigue expandiéndose a pasos agigantados sin que se tomen decisiones drásticas que podrían cerrarle el paso. «De hecho, **ya la tenemos en el monte de San Pedro y en la torre de Hércules**, en A Coruña», advierte Vázquez. Al

igual que la uña de gato (también muy presente por desgracia en los campos de la Torre herculina), esta planta procede de Sudáfrica. Son como unos pequeños arbustos de porte rastrero que no superan el medio metro de altura y se benefician de terrenos alterados por los incendios o los desbroces. Si afinas la vista y te colocas frente al faro de Mera, verás una mancha de color blanquecino y gris claro a su alrededor. Eso es la *Helichrysum petiolare*.

Es un problema que va a más y, al igual que la hierba de la Pampa, llegó a Galicia como planta ornamental en el sector de la jardinería. «La siempreviva aguanta muy bien, tiene un color verde azulado y echa una flor amarillita».

Los jarrones de plumachos

Es lo mismo que pasó con los plumachos. En un principio, fue un tema estético. Los gestores de la AP-9 querían hacer una pantalla visual y a partir de ahí, se fue expandiendo de manera natural, porque a la gente le gustaba colocar los plumachos en los jarrones, así que se fueron repartiendo por todo el territorio.

> «Nadie hace nada o se hace muy poco. Algún desbroce mal hecho y la planta rebrota de nuevo»

La cuestión es que, como ocurre ahora con la avispa asiática, una vez introducida en el territorio empieza a apoderarse de todo», aclara el portavoz de la entidad medioambiental. ¿Cuál es el peligro? El de todas las invasoras: que desplazan la vegetación autóctona. Pero el problema principal es que, detrás de esa flora local se pierde toda la biodiversidad asociada, léanse las mariposas, las aves, los insectos y todo el ecosistema que va detrás. «Y nadie hace nada o se hace muy poco. Algún desbroce mal hecho y la planta rebrota de nuevo», explica el representante de Hábitat...

«Lo que hace falta es una coordinación de todo: que los ciudadanos conozcan estas plantas y no las planten en sus jardines; que las entidades ambientales hagamos un poco más si cabe (que ya hacemos bastante); y que las administraciones públicas se coordinan, léase concello, Xunta, Estado y Europa.





MARCOS MÍGUEZ

Todos a una contra la uña de gato

A base de riñones y voluntarios. Así es como las entidades medioambientales están liberando el entorno de la torre de Hércules de la Carpobrotus edulis, otra especie invasora conocida como **uña de gato y que está muy presente en el área coruñesa**. En el caso del grupo Hábitat, «estamos quitando toneladas de esta planta, pero queda muchísimo por hacer aún», explica Santiago Vázquez, su vicepresidente. «Llevamos años trabajando en ello», añade, al igual que los plumachos. Planes de sensibilización, campañas de concienciación... Numerosos concellos de la comarca (sobre todo Oleiros) se han tomado como prioridad la necesidad de evitar la proliferación de la hierba de la Pampa, conocida popularmente como plumacho, dado el grave riesgo que esta supone para la flora autóctona. La Cortaderia Selloana **salpica cunetas, fincas particulares y espacios públicos por doquier**. El gobierno local oleirense ha declarado la guerra a esta especie invasora, cuya expansión parece estar ya descontrolada. La cuestión es que los plumachos ya forman parte del paisaje natural de Galicia. Los ecologistas denuncian una falta de coordinación para combatir la especie. Cuando uno se enfrenta a especies invasoras, como no vayan todas las administraciones coordinadas, no se consiguen resultados objetivos.

MULTAS PARA PARTICULARES

La Voz de Galicia

- OFERTA SEMANA SANTA - Lee el periódico en PDF por 1€/mes durantes 3 meses Suscríbete

RIBADEO · Exclusivo suscriptores *más*

La particular cruzada del alcalde de Ribadeo: frondosas frente a eucaliptos



JOSÉ ALONSO
RIBADEO / LA VOZ



JOSÉ ALONSO

El Concello dará gratis árboles autóctonos para plantarlos en monte ya cortado

10 dic 2020 . Actualizado a las 05:00 h.

Comentar · 8

El alcalde de Ribadeo, Fernando Suárez, sigue adelante en su particular cruzada contra el eucalipto, que tuvo un punto de inflexión en el año 2017,

SOMOSAGRO

Patrocinado por

ESET España
ESET Internet Security - Más que un antivirus, una protección completa de ciberseguridad

GANADERÍA AGRICULTURA FORESTAL SOSTENIBILIDAD AYUDAS

SOMOSAGRO

La Lagoa do Rei, otro humedal cercano al Miño para visitar



La Voz de Galicia

- OFERTA SEMANA SANTA - Lee el periódico en PDF por 1€/mes durantes 3 meses

Suscríbete



La laguna tiene un observatorio de aves y está cerca de la carretera N-VI **Óscar Cela**

El lugar, situado en Rábade, ha recibido una intervención incluida en el programa comunitario Life

21 dic 2020 . Actualizado a las 12:01 h.

Comentar · 0

Los trabajos de mejora y de recuperación de humedales de la cuenca del río Miño en Terra Chá, iniciados hace años, acaban de sumar una nueva actuación. **La Lagoa do Rei, situada en Rábade, presenta un nuevo aspecto una vez terminada la intervención realizada**. En este caso se ha retirado vegetación considerada exótica e invasora —por ejemplo, el chopo americano— y se ha reforzado el hábitat con la plantación de especies —carballo, freixo o salgueiro, entre otras—.

A esa parte se le ha añadido otra, más centrada en la sensibilización ambiental: así, se ha arreglado el observatorio de aves. También s**e suavizó la pendiente en el borde de la laguna para facilitar que se encharque más tiempo y evitar los efectos del estiaje**. La actuación se incluyó en el programa Life, promovido por la Unión Europea, y la ejecutó Tragsa. Un organismo de la USC con sede en Lugo, el Ibader, actuó como asesor. El Concello de Rábade, el centro de enseñanza Santo Anxo y la Asociación Galega de Custodia do Territorio, con sede en Rábade, también colaboraron.

Pablo Ramil, director del Ibader, destacó que **por su fácil acceso y por su ubicación, cerca de la N-VI, la laguna podía ser fácilmente un lugar de visitas didácticas**.

Archivado en: Río Miño Rábade USC Medio Ambiente

Comentar · 0

También en La Voz

Ferrol se lanza a la fabricación de la fragata del futuro
BEATRIZ COUCE



Los «kadirovtsy», el temible ejército paramilitar checheno que sirve a Putin *más*
H. RODRÍGUEZ



A **Deputación** apoia o traballo en investigación do medio rural e da biodiversidade do **Ibader**

RELEVANCIA. O INSTITUTO, UBICADO NO CAMPUS TERRA, TEN MOITO PESO NA DIVULGACIÓN E FORMACIÓN POR: **D.M** FOTO: **EP**

O CAMPUS TERRA leva feito un extraordinario traballo no ámbito da investigación científico-técnica, a través de entidades como o Ibader, que conta coa participación da Deputación de Lugo no seu Consello de Goberno. É unha referencia para estudantes, investigadores, técnicos, entidades públicas e privadas, empresas e colectivos vinculados aos sectores ambiental e agrario.

O Instituto de Biodiversidade Agraria e Desenvolvemento Rural (Ibader), é un instituto mixto universitario, situado na cidade de Lugo e integrado no Campus Terra.

As actividades do Ibader están orientadas á investigación científico-técnica sobre biodiversidade e o medio rural de Galicia, así como á prestación de servizos a entidades públicas e privadas, á docencia e á difusión de coñecementos.

A Deputación de Lugo forma parte do Consello de Goberno do Ibader, no que están a deputada de Ensino Ana Abelleira e a deputada de Medio Rural, Mar e Mocidade, Mónica Freire Rancaño.

Liñas de traballo

O Ibader ten dúas liñas de traballo fundamentais, unha ambiental, onde se abordan proxectos relacionados coa diversidade, o medio ambiente e a ordenación do territorio; e unha segunda liña sobre agrosistemas. Neste eido teñen especial importancia as iniciativas de produción agraria, forestal e gandeira, o manexo de solos ou de sistemas de rega, entre outros.

As súas publicacións son unha referencia en Galicia e no estranxeiro

Trátase dun instituto universitario exemplo de colaboración entre as administracións

En cada unha desas dúas liñas hai en marcha unha series de iniciativas respaldadas con fondos públicos de nivel europeo, estatal e autonómico. Tamén conta o Ibader cunha serie de traballos que saen adiante a través da colaboración de entidades coma a Deputación de Lugo, os colectivos de gandeiros ou as asociacións de produtores.

Os traballos que levan o selo do Ibader están orientados á provincia, a Galicia pero tamén ao estranxeiro.

Formación

O instituto ten además unha ampla actividade formativa, especialmente a través de cursos e actividades distintas, anque esa liña de traballo foi a que máis se viu afectada polo covid-19 e las limitacións de mobilidade de reunión.

Publicacións

Na provincia de Lugo, co apoio da Deputación, o Ibader traballa intensamente nun conxunto de publicacións de carácter científico e técnico que axudan no seu día a día a agricultores, gandeiros e técnicos.

Estas públicacións pódense consultar na web do Ibader, de xeito libre, e moitas delas tamén se difundiron en papel. Por exemplo, hai 16 números adicados ao ámbito pecuario. Son todos moi demandados polos profesionais e moitos deles foron traducidos ao portugués para a súa difusión en Brasil dada a súa relevancia.

Entre os temas abordados deste


Proxecto Life Fluvial de eliminación de eucaliptais.

Un plan de recuperación de **teixos en** Ancares e Courel

O PROXECTO Life Baccata que está cofinanciado pola Comisión Europea no marco da Convocatoria LIFE e desenvólvese entre 2016 e 2020 en quince lugares da Rede Natura 2000 da Cordilleira Cantábrica e pertencentes a Galicia, Castilla y León e Euskadi. Na provincia de Lugo actúa nos montes de Ancares-Courel.

Participa como coordinador do proxecto o Ibader, do Campus Terra da Universidade de Santiago de Compostela (USC) e como socios a Junta de Castilla y León, Cesefor, Fundación Hazi e Grupo Tragsa.

A regresión que vén sufrindo o teixo inflúe directamente nas zonas que ocupa debido a certos factores que o ameazan como os incendios, as curtas, a construción de infraestruturas, a falta de conexión entre estes espazos naturais e o cambio climático. Individualmente ou de xeito conxunto, estas ameazas puxeron en perigo a supervivencia desta especie, o seu hábitat e a biodiversidade que conteñen, por iso, faise necesario actuar e garantir o seu futuro de xeito sostible.

O proxecto Life Baccata aplica as medidas de protección e xestión forestal necesarias que promoven a mellora do estado de conservación e restauración do teixo e os teixedais, fomentando a súa rexeneración natural, e o das especies de flora e fauna que os habitan, e contribuirá a frear a perda de biodiversidade.

Un exemplo é o traballo feito en Pedrafita do Cebreiro, coa comundiade de montes de Riocereixa. Alí levouse a cabo unha plantación de especies autóctonas do teixo despois de facer un estudo xenético que permitiu constatar a existencia dunha variedade propia de alto valor biolóxico.

Tamén se actuou nas faixas perimetrais, con resalveos ou clareos nas formacións vexetais densas próximas aos teixadais para a prevención na propagación dos lumes forestais.


Traballos en Riocereixa, Pedrafita.

O proxecto inclúe un traballo intenso de sensibilización e información dirixido á poboación escolar, usuarios directos do hábitat ou relacionados con el, tales como propietarios de montes, gandeiros, asociacións e á a poboación xeral.



ámbito pecuario destacan os relacionados coas Técnicas Aplicadas á Produción Animal.

Tamén tiveron moita relevancia outros traballos froito do traballo conxunto da Deputación e do Ibader coma unha publicación sobre os Indicadores de Benestar das Granxas, que demandaron e agradeceron os propietarios e traballadores das mesmas porque se trata dun tema que lles afecta de cheo.

É importante destacar unha publicación sobre as matanzas domiciliarias de porcino. O sector botaba en falta un texto que marcase uns criterios técnicos neste ámbito.

Ademais, entre as publicacións que contaron de xeito moi específico co respaldo da Deputación de Lugo, hai un Catálogo de Fungos moi recente elaborado en colaboración coa Estación Científica do Courel.

Programa Life

Outros proxectos que se levaron a cabo no conxunto da provincia tiveron o apoio dos programas Life. Aquí, destaca un estudo dos teixos do norte da Península que se desenvolveu en Pedrafita. Contemplou estudos xenéticos dunha especie propia da zona de alto valor biolóxico.

Tamén é importante salientar o traballo sobre correrores fluviais que abarca terreos de Terra Chá, Guitiriz, Lugo, Rábade ou a ribeira do Eo. Con plans de eliminación de eucaliptais co reto de aumentar o valor social destes entornos.

Punto de encontro

Mónica Freire, representante da Deputación de Lugo no Consello do Ibader sinala que «é fundamental dispoñer dun órgano de traballo onde poidan participar todos os axentes integrantes no territorio, empregando a mellor información científico-técnica dispoñible. Os grupos de investigación integrados no Ibader xeraron nos últimos anos unha importante e continua prestación de servizos a entidades públicas, así como asociacións e empresas ligadas fundamentalmente coa xestión e planificación do territorio, o medio rural e o aproveitamento sustentable dos recursos naturais».

A deputada engadiu que «moitos ámbitos de aplicación e de traballo son coincidentes cos obxectivos de políticas que se desenvolven desde a Deputación de Lugo, no que ten ver coa área de Medio Rural, permitíronnos desenvolver políticas encamiñadas a unha axeitada ordenación do territorio, como o plan de axudas ao mantemento de faixas de biomasa «O que non arde», que apoia aos concellos da provincia que desenvolven iniciativas orientada á prevención e defensa contra os incendios, e que, cara ao futuro, incorporará unha nova liña orientada á promoción das actividades silvopastorís».

Outras publicacións

Serie Pecuaria
- 'Anatomía y fisiología de los animales de laboratorio. Roedores y lagomorfos' (2020).
- 'Reconocimiento y valoración del dolor en animales de experimentación' (2020).

Serie Territorio
- 'Best Practices in Evaluation and Restoration of Degraded Mediterranean Environments' (2019).

Serie Biodiversidade
- 'Xardinería e Paisaxismo en Galicia: Recursos e novos enfoques' (2019).
- 'Especies Exóticas Invasoras en Galicia' (2019).

Serie Recursos alimentarios
- 'Respostas ás preguntas sobre o pan e o cereal do país (2018)'.

Serie E.C. Courel
- 'As orquídeas da Serra do Courel' (2018).

Libros
- 'Hábitats de turbera en la Red Natura 2000. Diagnosis y criterios para su conservación y gestión en la Región Biogeográfica Atlántica' (2017).
- 'Conservación e Xestión de Humidais en Galicia' (2017).
- Guía de campo para a interpretación do feísmo na paisaxe galega' (2015).

Conservación dos corredores fluviais **ameazados**

O OBXECTIVO do proxecto Life Fluvial é a mellora do estado de conservación de corredores fluviais atlánticos na Rede Natura 2000. Para este propósito, o proxecto desenvolve unha estratexia transnacional para a xestión sostible dos seus hábitats en varias cuncas fluviais atlánticas da Península Ibérica (España e Portugal). Neste ámbito, factores de ameaza como especies invasoras, intensificación de usos ou problemas fitosanitarios, xeran a deterioración e fragmentación dos hábitats dos corredores fluviais.

As oito accións de conservación do proxecto desenvólvense en nove espazos da rede Natura 2000. No caso concreto da provincia de Lugo hai medidas no ZEC Parga-Ladra-Támoga, na beira galega do Eo, na propia ría do Eo e na contorna de Ribadeo.

O proxecto centra as súas actuacións no bosque higrófilo. Para iso, seleccionáronse ríos e tramos fluviais e fluvioestuarinos nos que se detectaron importantes problemas de conservación derivados da alteración do réxime hidrolóxico, a deforestación, a substitución do bosque ripario por plantacións forestais exóticas, a presenza de especies invasoras, a ocupación do solo para usos urbanos ou recreativos, a intensificación de usos e, máis recentemente, os problemas derivados das enfermidades que afectan á principal especie arbórea do bosque de ribeira e, polo tanto, dos corredores fluviais: o ameneiro (Alnus glutinosa).

Levouse a cabo a redacción dos proxectos técnicos de execución necesarios para levar a cabo as accións de conservación. Elaboraouse un Plan de Continxencia, que recoller as solucións aos posibles problemas que poidan xurdir nas accións de conservación.



Traballos nun corredor fluvial.

No caso de Rbadeo foi imprescindible unha radquisición dos terreos para abordar a recuperación dos hábitats.

Trátase de 33 parcelas de uso maioritariamente forestal, xa que a maior parte da superficie está ocupada por plantacións de eucalipto no tramo do corredor fluvioestuarino do río Eo ao sur da enseada das Aceas. Elináronse os eucaliptais para preservar o valor da ría.

DEPUTACIÓN DE LUGO

A Deputación de Lugo deseña políticas baseadas na investigación do medio rural e da biodiversidade do Ibader

O instituto forma parte do Campus Terra, que orienta boa parte da súas actividade académica e científica ao sector primario e ao aproveitamento dos recursos naturais

O Campus Terra nace coa intención de transformar o campus da Universidade de Santiago en Lugo nun referente científico nos ámbitos de coñecemento vencellados á sustentabilidade económica, social e medioambiental do uso da terra. O proxecto universitario orientouse deste xeito ás condicións e potencialidades do territorio provincial no ámbito do sector primario e o aproveitamento dos recursos naturais.

Ademais das facultades e centros asociados, o campus conta con plataformas tecnolóxicas e centros de investigación vencellados aos sectores agrariogandeiro e ambiental, que xeran e transfiren coñecemento a institucións e empresas.

É o caso do Instituto o Instituto de Biodiversidade Agraria e Desenvolvemento Rural (Ibader), que desenvolve as súas actuacións en dúas liñas complementarias: dun lado, a **ambiental,** centrada na ordenación e planificación do territorio, e doutro, a **agrosistémica,** orientada á investigación sobre os sistemas tradicionais e sustentables de aproveitamentos agrícolas, gandeiros e forestais, estudos no ámbito dos solos, da auga e da valorización dos residuos.

Na actualidade, o centro conta con máis de 78 investigadoras e investigadores da Universidade de Santiago de Compostela, adicados á actividade científica e docente.

"Nos últimos anos observamos unha nova tendencia en canto á orixe do persoal investigador, así como do alumnado dos estudos de posgrao e másters que ofertamos. No **Máster Universitario en Xestión Sustentable da Terra e do Territorio,** máis da metade do alumnado procede de países de fóra de España, fundamentalmente de Latinoamérica, o que constitúe unha riqueza de coñecementos, oportunidade de colaboración con outras universidades estranxeiras e diversidade cultural", concreta Ramil.

O centro tamén incentiva a innovación e o emprendemento agrario a través da convocatoria anual do **Premio Rafael Crecente ás Iniciativas Innovadoras de Xestión Territorial,** no que colabora o Laboratorio do Territorio (LaboraTe), e que celebrou a pasada semana a entrega da terceira edición.

Sistemas agroforestais: AFINET

Un dos programas de investigación desenvoltos dende o Ibader nos últimos anos céntrase no estudo dos sistemas agroforestais, que consisten na introdución de árbores ou arbustos en cultivos agrícolas e gandeiros para beneficiarse das interaccións ecolóxicas e económicas.

Arredor deste grupo de investigación constituíuse un consorcio con trece socios de nove países europeos para crear AFINET, a Rede Rexional de Innovación Agroforestal, destinada a promover o intercambio e a transferencia de coñecemento entre persoal científico e profesional técnico do sector agroforestal.

En colaboración coa Deputación de Lugo, tamén se presentou o proxecto **Life in Common Land** destinado a preservar a biodiversidade na Serra do Xistral, a través da implicación das propietarias e propietarios de montes veciñais en man común.



Xestión sostibel dos corredores fluviais

Outros dos eixos de actuación do Ibader nas comarcas de Lugo é a mellora do estado de conservación de corredores fluviais atlánticos na Rede Natura 2000, no marco do programa **Life Fluvial,** que comezou a súa andaina en setembro de 2017 e que continuará desenvolvéndose ata agosto do 2021.

O proxecto, que xurdiu da colaboración co Concello de Ribadeo e a Universidade de Oviedo, achega estrataxias de xestión para mitigar e combir os efectos negativos derivados de especies invasoras como os eucaliptos ou do uso intensivo de fitosanitarios, que están na xénese da fragmentación dos hábitats e da perda de valor social e produtivo destes espazos.

Ao abeiro deste programa, realizáronse intervencións nas ribeiras dos ríos Ladra e Támoga ou do Eo, onde os traballos están a recuperar a paisaxe da ría de Ribadeo coa retirada de eucaliptais para seren substituídos por especies autóctonas con material xenético de procedencia local. Tamén se incidiu na difusión e sensibilización dos valores naturais e beneficios socioeconómicos das contornas dos ríos e na formación dos axentes implicados na súa xestión e conservación.

Políticas baseadas no coñecemento

"A xestión no ámbito da biodiversidade agraria e a ordenación do territorio son imprescindibles para acadar os obxectivos de desenvolvemento rural dentro da provincia de Lugo", valora a deputada de Medio Rural, Mónica Freire, que forma parte do Consello de Goberno do Ibader.

"É fundamental dispoñer dun órgano de traballo onde poidan participar todos os axentes integrantes no territorio, empregando a mellor información científica e técnica dispoñible. Isto permitirnos deseñar políticas efectivas que traten de resolver problemas reais da nosa sociedade e que poñen en valor recursos ecosistémicos do rural, para mellorar a calidade de vida da veciñanza nestas zonas", reflexiona a deputada nacionalista.

Neste marco, durante o ano 2020 a área de Medio Rural puxo en marcha o Plan "O Que Non Arde", de axudas ao mantemento de taxas de biomasa que achega aos concellos recursos para o fomento da prevención e defensa contra os lumes nos nosos montes, a adquisición e semente de plántulas de especies arbóreas autóctonas como carballos, castiñeiros, bidueiros ou árbores froiteiras.

Cara ao futuro, o programa prevé tamén incorporar novas liñas de axuda en edicións posteriores, orientadas á promoción de actividades silvopastoris con gandeiría extensiva que contribúan a reducir o risco de lumes pola elevada cantidade de biomasa existente nos nosos montes.

> "Son moi necesarias medidas que incentiven o mantemento de superficie agraria útil e a recuperación de zonas de monte abandonadas ou improdutivas, e que motiven á xente moza a ser valentes e emprender novos proxectos modernos e innovadores coa gran potencialidade produtiva que contamos no noso país", conclúe Mónica Freire.

pressreader PRINTED AND DISTRIBUTED BY PRESSREADER PressReader.com +1 604 278 4604 COPYRIGHT AND PROTECTED BY APPLICABLE LAW

2021

LIFE16 NAT/ES/000771
Memoria de apariciones / repercusión en prensa. Acción E2 “Programa de divulgación y sensibilización”



SOMOSAGRO

20 años del centro que une el desarrollo del campo y el respeto al medio ambiente



XOSÉ MARÍA PALACIOS
LUGO / LA VOZ





La Casa da Granxa es sede del Ibader desde el 2010 **ALBERTO LÓPEZ**

El Ibader, con sede en Lugo, trabaja en proyectos en Galicia y en el extranjero

10 ene 2021 . Actualizado a las 13:26 h.

Comentar · 0

Biodiversidad y desarrollo son conceptos que pueden convivir perfectamente y que empiezan a ir cerca en la mentalidad del siglo XXI. Un ejemplo promovido en Lugo ciudad hace 20 años muestra que las dos ideas son capaces de aparecer en un mismo nombre y de convertirse en dos polos sobre los que gira la actividad de un organismo.

En marzo del 2001 se creaba el Instituto de Biodiversidade Agraria e Desenvolvemento Rural. Entonces nacía sobre el papel, pues se redactaba el decreto de su creación, publicado semanas después en el *Diario Oficial de Galicia*. Un año después, en un acto celebrado en Lugo, se constituía el consejo de gobierno de un centro en cuya creación intervenían la Universidade de Santiago de Compostela (USC), la Xunta y la Diputación. Francisco Maseda fue el primer director.

Pablo Ramil, actual responsable, subraya que el progreso del campo no está ni puede estar de espaldas al cuidado ambiental. **«La conservación del medio rural está ligada con la de la biodiversidad», afirma.** Es una idea presente en el centro desde el comienzo y tan presente hoy como en sus primeros momentos. Ese punto de vista fue innovador, recuerda Ramil, que no duda de la validez de ese criterio. «Estoy orgulloso de seguir defendiéndolo», dice.

Si había, a comienzos de siglo, ciertas reticencias sobre la unión de biodiversidad y desarrollo rural, parecen más bien superadas. Ramil destaca que ambas facetas se han incorporado de manera homogénea a la actividad, y agrega que las posibles reservas de la población parecen fáciles de superar. Los vecinos de un lugar donde se realizan actividades de cuidado o de recuperación ambiental suelen querer que les detallen el trabajo previsto. «Hay que tomarse su tiempo en explicarlo; pero lo que hemos encontrado es colaboración, no rechazo», declara. **Un ejemplo del ánimo favorable ha sido la reciente recuperación de la Lagoa do Rei, en Rábade:** tanto vecinos como el alcalde, Francisco Fernández Montes, reaccionaron de manera entusiasta.

Trabajos de Tragsa

El Ibader realiza proyectos y asesora, pero no ejecuta trabajos. Iniciativas como la recuperación del citado humedal rabadense contaron con la participación del instituto, pero de las obras se encargó Tragsa. Esa actuación formó parte del programa LIFE fluvial. En la cuenca de otro río, el Eo, se están realizando trabajos de retirada de especies invasoras, con acciones que se llevan a cabo en municipios gallegos y asturianos.

La Lagoa do Rei está situada en el territorio de la Reserva de la Biosfera Terras do Miño, y el Eo y sus afluentes, en la reserva Eo, Oscos e Terras de Burón. La primera de ellas, con el curso alto del río Miño como eje, se creó cuando el Ibader iniciaba su actividad; la otra, años después. Ramil apunta que la consecución de esas figuras de protección, que concede la Unesco, supuso un

antes y un después en la idea de cuidado del medio ambiente. **«Las reservas se preocupan del desarrollo y de la biodiversidad; sus criterios encajan con los del Ibader», dice Ramil.** El instituto que dirige no solo colabora con esas dos reservas sino también con Mariñas Coruñesas e Terras do Mandeo.



La Lagoa do Rei, en Rábade, fue recuperada recientemente con intervención del Ibader **Óscar Cela**

También la recuperación de la laguna de Cospeito, un proceso iniciado en los años noventa, está relacionada con el Ibader. Aunque el organismo no se había creado entonces, personal que luego se incorporó al instituto trabajó en la restauración del humedal. La laguna se había visto alterada por proyectos impulsados por el Ministerio de Agricultura en décadas anteriores, coincidiendo con el plan de colonización de la Terra Chá. **Ahora es un espacio cuya riqueza de flora y de fauna lo convierten en una referencia internacional.**

«Proyecto de país»

«Hay proyecto de país». Es una expresión que pronuncia Ramil recordando que la empleaba el fallecido Rafael Crecente, profesor de la Escola Politécnica Superior (EPS) de Lugo y persona vinculada con el Ibader. Las iniciativas en las que participa el Ibader se centran en Galicia, pero algunas también se llevan a cabo con participación de otros países. Ahora, detalla Ramil, **se está trabajando en un plan de cooperación con Irlanda, centrado en las turbeiras,** y también

Newsletters (https://miperfil.lavozdegalicia.es/newsletters.html)

Iniciar sesión

Suscríbete (https://elquiosco.lavozdegalicia.es/suscripciones/12?dllvdg=promociones&dltitle=boton&dlname=header_float&dlid=0003_202101H13C6999)

A CORUÑA (/CORUNA/)

Eliminan flora invasora en 8 hectáreas del entorno de Abegondo y Cecebre

La actuación, subvencionada por el proyecto Life Fluvial, absorberá 219.000 euros



DOLORES VÁZQUEZ (/FIRMAS/DOLORES-VAZQUEZ)
ABEGONDO / LA VOZ 13/01/2021 09:32 H

Un **proyecto europeo eliminará las especies de flora invasora del entorno del embalse Abegondo-Cecebre**. Algunas talas generaron suspicacias, por la especial sensibilidad que hay hacia ese espacio, pero estaban avaladas. Esta actuación está enmarcada en el proyecto Life Fluvial, que tiene como objetivo mejorar el estado de conservación de los corredores fluviales y humedales asociados a estos. En total, se han repartido 3 millones de este proyecto europeo, en varias zonas de la Rede Natura, de la Reserva de Biosfera de Mariñas Coruñesas, así como en las de Terras do Miño y en Asturias.

«No encoro de Abegondo-Cecebre **actuouse sobre 8,6 hectáreas**, mediante a **eliminación de especies invasoras**, que é un dos problemas que tiña este espazo (plumero de la pampa (*Cortaderia selloana*), o cartucho (*Zantedeschia aethiopica*) o a crocosmia (*Crocosmia x crocosmiiflora*); especies arbustivas como hortensia (*Hydrangea spp*), e arbóreas como acacias (*Acacia dealbata, Robinia pesudoacacia*), eucaliptos (*Eucalyptus spp.*), chopo híbrido americano (*Populus x canadensis*), pino de Monterrey (*Pinus radiata*), pino negral (*Pinus pinaster*) ou mimbreras (*Salix viminalis, Salix fragilis*)», explica el gerente de la Reserva de Biosfera, Jorge Blanco.

Los trabajos se realizaron tras la identificación de las distintas especies, actuando selectivamente, individuo a individuo, y respetando la vegetación nativa. En cuanto a la eliminación, se llevó a cabo manualmente, salvo para la retirada de grandes plantas, como las especies arbóreas o los plumeros de la pampa de gran peso, para lo que se recurrió a medios mecánicos. En ningún caso Life Fluvial respalda al uso de herbicidas, al desarrollarse en espacios frágiles con ecosistemas de elevada vulnerabilidad y de carácter prioritario.

El proyecto junto a la presa, **presupuestado en 219.762 euros, está ya ejecutado al 50 %**», precisa Blanco, que indica que durante el 2020 se eliminaron los ejemplares invasores y **este año se trabajará en controlar si hay rebrotes**, así como en realizar una restauración ambiental con la «**prantación con especies propias deste hábitat:** salgueiro, freixo, bidueiro, carballo, pradairo, ou sanguiño». Blanco se apresura a reconocer que más allá de esta actuación, el estado del espacio en general es «bo, sendo as zonas de ribeira as que presentaban máis problemas de invasoras, probablemente porque a xente tiña nos seus xardíns esas plantas e as acaban espallando ao medio natural». Además, precisa que **Emalcsa está realizando un «esforzo moi grande na correcta xestión deste Espazo Natural Protexid**o, do que se abastecen 450.000 persoas, pois os terreos son da súa propiedade».

En La Voz, más de trescientos periodistas, corresponsales y analistas trabajamos a diario para informarte con rigor y responsabilidad sobre todo lo que sucede en Galicia y en el mundo, cumpliendo con nuestro compromiso de servicio público. Todo esto es posible gracias a nuestros lectores. Suscríbete y ayúdanos a seguir dando voz a lo que pasa cerca de ti.

*Prueba **30 días gratis** la suscripción digital y lee sin límites todos los contenidos*

Município de Ponte de Lima convidado para participar na candidatura ao Programa Europeu Horizon 2020

Gazeta Rural Meio Rural 26 Janeiro, 2021



O convite para participar na candidatura ao Programa Europeu Horizon 2020 (H2020), ao abrigo do aviso "Construir um futuro com baixo teor de carbono e resiliente ao clima: Pesquisa e Inovação no suporte ao Acordo Verde Europeu", partiu da Universidade Alemã de Duisburg-Essen, que assume a coordenação dos trabalhos de elaboração e submissão da candidatura, após ter tido conhecimento da intervenção em curso, ao abrigo do Projeto LIFE FLUVIAL (http://www.lifefluvial.eu/pt/), na Área de Paisagem Protegida das Lagoas de Bertiandos e São Pedro de Arcos.

Será de referir que, entre outros resultados, o Projeto Europeu LIFE FLUVIAL, que se encontra em execução sob coordenação, em Portugal, da investigadora Patricia Maria Rodríguez González, do Instituto Superior de Agronomia da Universidade de Lisboa, com o apoio do Município de Ponte de Lima, promoverá, em terrenos do município na área protegida, o restauro ecológico de cerca de 21,3 hectares do habitat prioritário 91E0* (Florestas aluviais de amieiro), melhorando de sobremaneira o seu estado de conservação e por conseguinte, produzindo impactes positivos sobre a biodiversidade, conetividade entre habitats e nos serviços dos ecossistemas prestados pelos mesmos.

As primeiras ações tendentes ao restauro deste habitat já foram concretizadas e envolveram: i) a promoção da regeneração natural, mediante a técnica denominada restauro passivo, que consiste na criação de condições para a recuperação natural do coberto vegetal; ii) a eliminação de eucaliptos; e iii) o controlo de espécies invasoras lenhosas. Brevemente, como reforço das ações anteriores, serão realizadas as ações de restauro ativo do coberto vegetal típico dos habitats em causa.

O restauro do habitat prioritário 91E0* na Área de Paisagem Protegida das Lagoas de Bertiandos e São Pedro de Arcos foi selecionado com um dos 17 casos de estudo, distribuídos por 14 países da Europa, que integram uma candidatura dirigida a otimização da eficiência do restauro ecológico numa perspetiva de inovação e de transferência de conhecimento entre regiões.

Gazeta Rural nº 404



issuu calaméo

PDF

Subscreva a Newsletter!

Email

Subscrever

Publicidade



As mais lidas

A candidatura ao Programa H2020, de acordo com o resumo disponibilizado no portal europeu de financiamentos e propostas, pretende gerar contributos para que seja possível operar uma mudança sistémica da sociedade no sentido de ser garantida a prosperidade económica, o bem-estar humano e a paz social. Neste contexto, o restauro ecológico de ecossistemas, usando soluções baseadas na natureza, é encarado como a chave para essa mudança, na qual os ecossistemas húmidos de água doce têm um papel central.

← Água Monchique lança garrafa de água mineral 100% reciclada

Soluções da Sumitomo Chemical melhoram qualidade e produtividade em áreas cultivadas com cana-de-açúcar →

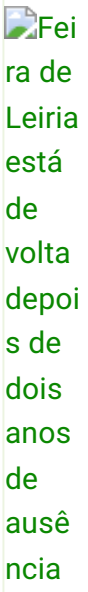

Feira de Leiria está de volta depois de dois anos de ausência

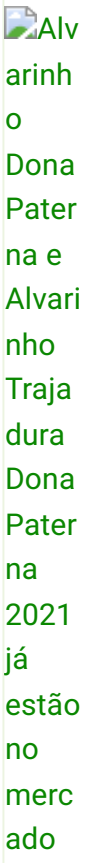

Alvarinho Dona Paterna e Alvarinho Trajadura Dona Paterna 2021 já estão no mercado

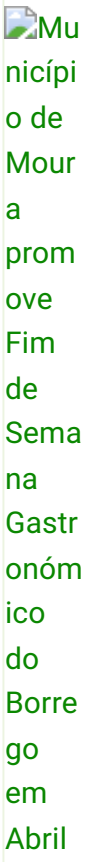

Município de Moura promove Fim de Semana Gastronómico do Borrego em Abril



PONTE DE LIMA

Município convidado participar na candidatura ao Programa Europeu Horizon 2020

Lusa 26 Janeiro, 2021 1 min. leitura

A Câmara de Ponte de Lima informou hoje ter sido convidada a integrar uma candidatura do Programa Europeu Horizon 2020 (H2020), ao abrigo do aviso "Construir um futuro com baixo teor de carbono e resiliente ao clima".

Em comunicado, aquela autarquia do distrito de Viana do Castelo, adiantou que o convite para a "Pesquisa e Inovação no suporte ao Acordo Verde Europeu", partiu da Universidade alemã de Duisburg-Essen, que assume a coordenação dos trabalhos de elaboração e submissão da candidatura.

A participação de Ponte de Lima resulta da intervenção em curso, ao abrigo do Projeto LIFE FLUVIAL, na Área de Paisagem Protegida das Lagoas de Bertiandos e São Pedro de Arcos.

Aquele projeto, "que se encontra em execução sob coordenação, em Portugal, da investigadora Patrícia Maria Rodríguez González, do Instituto Superior de Agronomia da Universidade de Lisboa, com o apoio do Município de Ponte de Lima, promoverá, em terrenos do município na área protegida, o restauro ecológico de cerca de 21,3 hectares do 'habitat' prioritário".

Anúncios Google

Não exibir mais este anúncio Anúncio? F

MUNICÍPIO DE PONTE DE LIMA CONVIDADO PARA PARTICIPAR NA CANDIDATURA AO PROGRAMA EUROPEU HORIZON 2020

Fonte: Câmara Municipal de Ponte de Lima (/municipio/198/Camara-Municipal-de-Ponte-de-Lima) 26-01-2021

O convite para participar na candidatura ao Programa Europeu Horizon 2020 (H2020), ao abrigo do aviso "Construir um futuro com baixo teor de carbono e resiliente ao clima: Pesquisa e Inovação no suporte ao Acordo Verde Europeu", partiu da Universidade Alemã de Duisburg-Essen, que assume a coordenação dos trabalhos de elaboração e submissão da candidatura, após ter tido conhecimento da intervenção em curso, ao abrigo do Projeto LIFE FLUVIAL (http://www.lifefluvial.eu/pt/ (http://www.lifefluvial.eu/pt/)), na Área de Paisagem Protegida das Lagoas de Bertiandos (http://www.municipiosefreguesias.pt/freguesia/2815/Bertiandos) e São Pedro de Arcos.

Será de referir que, entre outros resultados, o Projeto Europeu LIFE FLUVIAL, que se encontra em execução sob coordenação, em Portugal, da investigadora Patricia Maria Rodríguez González, do Instituto Superior de Agronomia da Universidade de Lisboa, com o apoio do Município de Ponte (http://www.municipiosefreguesias.pt/freguesia/1687/Ponte) de Lima, promoverá, em terrenos do município na área protegida, o restauro ecológico de cerca de 21,3 hectares do habitat prioritário 91E0* (Florestas aluviais de amieiro), melhorando de sobremaneira o seu estado de conservação e por conseguinte, produzindo impactes positivos sobre a biodiversidade, conetividade entre habitats e nos serviços dos ecossistemas prestados pelos mesmos.

As primeiras ações tendentes ao restauro deste habitat já foram concretizadas e envolveram: i) a promoção da regeneração natural, mediante a técnica denominada restauro passivo, que consiste na criação de condições para a recuperação natural do coberto vegetal; ii) a eliminação de eucaliptos; e iii) o controlo de espécies invasoras lenhosas. Brevemente, como reforço das ações anteriores, serão realizadas as ações de ...uro ativo do coberto vegetal típico dos habitats em causa.

Anuncio CRITEO

Notificar este anuncio

Anuncio CRITEO

Notificar este anuncio

Gestión anuncios

O restauro do habitat prioritário 91E0* na Área de Paisagem Protegida das Lagoas de Bertiandos (http://www.municipiosefreguesias.pt/freguesia/2815/Bertiandos) e São Pedro de Arcos (http://www.municipiosefreguesias.pt/freguesia/1423/Arcos) foi selecionado com um dos 17 casos de estudo, distribuídos por 14 países da Europa, que integram uma candidatura dirigida a otimização da eficiência do restauro ecológico numa perspetiva de inovação e de transferência de conhecimento entre regiões.

A candidatura ao Programa H2020, de acordo com o resumo disponibilizado no portal europeu de financiamentos e propostas, pretende gerar contributos para que seja possível operar uma mudança sistémica da sociedade no sentido de ser garantida a prosperidade económica, o bem-estar humano e a paz social. Neste contexto, o restauro ecológico de ecossistemas, usando soluções baseadas na natureza, é encarado como a chave para essa mudança, na qual os ecossistemas húmidos de água doce têm um papel central.

ENVIE ESTE ARTIGO POR EMAIL PARA UM(A) AMIGO(A)

››

Ajude a divulgar esta noticia, Partilhe!

150 PARTILHAS / VISITAS

Anuncio CRITEO

Notificar este anuncio

(http://www.ramsar.org/)

MUNICÍPIO DE PONTE DE LIMA CONVIDADO PARA PARTICIPAR NA CANDIDATURA AO PROGRAMA EUROPEU HORIZON 2020



26 janeiro 2021

O convite para participar na candidatura ao Programa Europeu Horizon 2020 (H2020), ao abrigo do aviso "Construir um futuro com baixo teor de carbono e resiliente ao clima: Pesquisa e Inovação no suporte ao Acordo Verde Europeu", partiu da Universidade Alemã de Duisburg-Essen, que assume a coordenação dos trabalhos de elaboração e submissão da candidatura, após ter tido conhecimento da intervenção em curso, ao abrigo do Projeto LIFE FLUVIAL (http://www.lifefluvial.eu/pt/ (http://www.lifefluvial.eu/pt/)), na Área de Paisagem Protegida das Lagoas de Bertiandos e São Pedro de Arcos.

Será de referir que, entre outros resultados, o Projeto Europeu LIFE FLUVIAL, que se encontra em execução sob coordenação, em Portugal, da investigadora Patricia Maria Rodríguez González, do Instituto Superior de Agronomia da Universidade de Lisboa, com o apoio do Município de Ponte de Lima, promoverá, em terrenos do município na área protegida, o restauro ecológico de cerca de 21,3 hectares do habitat prioritário 91E0* (Florestas aluviais de amieiro), melhorando de sobremaneira o seu estado de conservação e por conseguinte, produzindo impactes positivos sobre a biodiversidade, conetividade entre habitats e nos serviços dos ecossistemas prestados pelos mesmos.

As primeiras ações tendentes ao restauro deste habitat já foram concretizadas e envolveram: i) a promoção da regeneração natural, mediante a técnica denominada restauro passivo, que consiste na criação de condições para a recuperação natural do coberto vegetal; ii) a eliminação de eucaliptos; e iii) o controlo de espécies invasoras lenhosas. Brevemente, como reforço das ações anteriores, serão realizadas as ações de restauro ativo do coberto vegetal típico dos habitats em causa.

O restauro do habitat prioritário 91E0* na Área de Paisagem Protegida das Lagoas de Bertiandos e São Pedro de Arcos foi selecionado com um dos 17 casos de estudo, distribuídos por 14 países da Europa, que integram uma candidatura dirigida a otimização da eficiência do restauro ecológico numa perspetiva de inovação e de transferência de conhecimento entre regiões.

A candidatura ao Programa H2020, de acordo com o resumo disponibilizado no portal europeu de financiamentos e propostas, pretende gerar contributos para que seja possível operar uma mudança sistémica da sociedade no sentido de ser garantida a prosperidade económica, o bem-estar humano e a paz social. Neste contexto, o restauro ecológico de ecossistemas, usando soluções baseadas na natureza, é encarado como a chave para essa mudança, na qual os ecossistemas húmidos de água doce têm um papel central.

Voltar

Centro de Interpretação Ambiental
Rua da Lagoa de São Pedro d'Arcos nº 476
4990 - 530 Arcos - Ponte de Lima

tel: (+351) 258 240 201
nº de emergência / S.O.S. Lagoas: (+351) 963 520 002

e-mail: lagoas@cm-pontedelima.pt (mailto:lagoas@cm-pontedelima.pt)
todos os contactos » (/pages/802)

partilhar

Ribadeo adquiere 14 fincas costeras para recuperar la flora autóctona



PABLO VILLAPOL (/AUTHOR/PABLO-VILLAPOL)

27 ENERO 2021 13:24 H.

RIBADEO (/TAGS/RIBADEO) A DEVESA (/TAGS/A-DEVESA) RINLO (/TAGS/RINLO)



Rasa costera de Rinlo. AEP

Privacidad

(https://www.facebook.com/sharer/sharer.php?text=Ribadeo+adquiere+14+fincas+costeras+para+re
u=https://www.elprogreso.es/articulo/a-marina/ribadeo-adquiere-14-fincas-costeras-recuperar-flora-autoctona/202101271315571482900.html)

La corporación municipal ribadense acordó este martes en un pleno celebrado de modo telemático la adquisición de catorce fincas en la zona costera de las **parroquias de Rinlo**, **A Devesa** y **Vilaframil** con una superficie total de 27 hectáreas con el fin de recuperar en todo ese entorno la flora autóctona de esa zona pegada a la costa.

Se trata de una acción englobada en el proyecto **Life Global** que sigue la estela de otro anterior denominado Life Fluvial que aún está vigente. El alcalde ribadense, Fernando Suárez, recuerda que con estos programas "fomos expropiando nestes últimos tempos terreos na marxe galega da **ría de Ribadeo** para poñer a disposición de Conservación da Natureza para facer actuacións medioambientais. De aí que estivéramos substituíndo eucaliptos por frondosas desde As Aceas ata practicamente o inicio da traza do tren mineiro de Ribadeo a Vilaoudriz".

Ahora lo que buscan es "pedir financiamento para adquirir unha serie de parcelas que lindan co mar para lograr a restauración dos hábitats costeiros de flora autóctona".

Agraria e Desenvolvemento Rural de la Universidade de Santiago de Compostela.

La intención del gobierno municipal es conseguir avanzar en la medida de lo posible en la regeneración del hábitat de esa zona, consciente de que la costa del municipio tiene un enorme valor que está desaprovechado.

ILUMINACIÓN. Otro punto que se trató en el pleno celebrado ayer fue la posibilidad de solicitar al Instituto para la Diversificación y el Ahorro de Energía, dependiente del **Ministerio de Transición Ecológica**, una ayuda económica de fondos europeos "para accións de renovación de todas as instalacións de iluminación pública no concello, actuación cifrada cun orzamento duns 2 millóns de euros". De esa cantidad, la solicitud que hará el Concello de Ribadeo es de 1.600.000 euros.

El regidor ribadense indicó que "con toda a humildade plantexamos esta acción que nos parece moi interesante e é o momento de que o pleno se pronuncie para ver se somos beneficiarios nun futuro máis ou menos inmediato".

Contenido patrocinado

(https://cashroadster.com/trending/estas-son-las-parejas-de-las-celebridades-espanolas-del-momento-8?utm_source=taboola&utm_medium=elprogresonetwork-elprogresoes&utm_campaign=15359831&utm_term=Es+desgarrador+ver+quien+es+la+pareja+de+Sonsoles+%C3%93nega&utm_content=h
04-06+09%3A48%3A02&tbv=XSruaqPHSSAtD_Hkt9mWUa-NG2uikNy1G9m1hnRubTo=&pcl=1)

Es desgarrador ver quien es la pareja de Sonsoles Ónega
Cash Roadster

(https://cashroadster.com/trending/estas-son-las-parejas-de-las-celebridades-espanolas-del-momento-8?utm_source=taboola&utm_medium=elprogresonetwork-elprogresoes&utm_campaign=15359831&utm_term=Es+desgarrador+ver+quien+es+la+pareja+de+Sonsoles+%C3%93nega&utm_content=h
04-06+09%3A48%3A02&tbv=XSruaqPHSSAtD_Hkt9mWUa-NG2uikNy1G9m1hnRubTo=&pcl=1)

(https://insurance.expertsinmoney.com/inmobiliaria-online?utm_campaign=4880545&utm_content=2995287427&cid=5eda02c610b37&utm_source=taboola&utm_medium=cpc&campaign=ORE-ES-EIM-Jun20-D&platform=Desktop&utm_term=Marbella%3A+Inmobiliarias+furiosas+ante+este+nuevo+modelo+de+venta+de+casas+online&content=http
cdn.com%2Fcreatives%2F44dd7285-cd6a-4a0f-9085-8137587509a3%2F71f9e8c1-71fd-411b-ab15-9a47dbb3a018_1000x600_d6034f2e68d1d1339f143a1381c2be87.png&network=elprogresonetwork-

La Voz de Galicia

- OFERTA SEMANA SANTA - Lee el periódico en PDF por 1€/mes durantes 3 meses

Suscríbete

PUBLICIDAD

PROMOCIONES ÚNICAS POR TIEMPO LIMITADO
BMW Premium Selection
Tu BMW a un clic



RIBADEO

Ribadeo elimina otro kilómetro de eucaliptos en el borde de la ría



J. ALONSO
RIBADEO / LA VOZ



PUBLICIDAD

Concello de Ribad

Ribadeo está empeñado en eliminar los eucaliptos de la ría de Ribadeo y sustituirlos por especies frondosas autóctonas. A finales de 2014 realizaba la primera corta, en un tramo de kilómetro y medio de río, desde A Vilavella hasta el molino de As Aceas. Ahora se está realizando la corta de otro tramo similar, para lo que ha sido preciso expropiar 33 parcelas y ocupar unos 42.000 metros cuadrados. Se cortarán unos 300 grandes eucaliptos, con la ría cambiando su fachada, y creándose un paseo que ya es la base de un proyecto mucho más ambicioso: una vía verde hasta A Pontenova por el antiguo recorrido del tren minero, única por sus características en España, que sería un revulsivo turístico para A Mariña Oriental.

Especies autóctonas

«Agora estamos coa execución dun proxecto, esta segunda fase, coa que levamos catro anos traballando duramente dende o punto de vista administrativo e financeiro. Estamos executando o programa europeo Life, que conseguimos o Concello de Ribadeo xunto coas universidades de Oviedo, Santiago e Lisboa, un programa europeo que financia practicamente esta actuación exemplar de seguir transformando e ampliando este paseo que temos dende a Vilavella ata As

PUBLICIDAD

GALICIA

Reconstruir un paisaje es posible



PABLO GONZÁLEZ
REDACCIÓN / LA VOZ



Un operario de Tragsa clava los tutores de madera para los árboles autóctonos recién plantados en el embalse de Abegondo-Cecebre **vítor mejuto**

La Voz de Galicia

- OFERTA SEMANA SANTA - Lee el periódico en PDF por 1€/mes durantes 3 meses

Suscríbete

El embalse de Abegondo-Cecebre es un lugar único. Hay un cierto consenso científico en que se trata de uno de los pocos pantanos que se ha naturalizado totalmente. La vida salvaje resurgió en sus orillas desde la construcción de la presa a mediados de los setenta, y ahora es un paraíso de biodiversidad incluido en la Red Natura. Este es uno de los requisitos esenciales para que este entorno, que inmortalizó Wenceslao Fernández Flórez en *El bosque animado*, pudiera optar al plan de recuperación de hábitats fluviales del programa comunitario Life-Fluvial. Una línea de actuación medioambiental liderada por las universidades de Santiago y Oviedo que demuestra que reconstruir los paisajes originales es posible, **eliminando las plantas invasoras** como el plumacho de la Pampa o el eucalipto, y plantando especies autóctonas. También minimizan otras agresiones y controlan árboles enfermos -sobre todo alisos-, creando santuarios naturales que preserven la esencia del genuino paisaje atlántico.

Es verdad que en este embalse no se recupera un paisaje original. En una foto aérea del Ejército estadounidense tomada en 1956 se observa un territorio fragmentado en blanco y negro, con cientos de parcelas de labrantío. Cuando estas fincas se sumergieron bajo las aguas de los ríos Mero y Barcés, el bosque ancestral empezó a crecer en las orillas. Las aves lo eligieron como sitio de paso. Y las nutrias, para las que incluso se ha construido un túnel bajo la carretera para que no mueran atropelladas, han encontrado aquí un refugio seguro. «Para reconstruir el paisaje original de esa zona tendríamos que hacer un agujero en la presa», bromea Pablo Ramil, coordinador científico del programa y miembro del Instituto de Biodiversidade Agraria e Desenvolvemento Rural de la USC, junto con Javier Ferreiro, que trabajan mano a mano con el Indurot de la Universidad de Oviedo. Pablo explica que **se centran en las reservas de la biosfera**, y de ahí la implicación de Asturias, que comparte con Galicia la magnífica ría que forma el Eo, otro de los enclaves en los que actúan. También en la ría de Betanzos, concretamente en Bergondo, donde recuperaron el paisaje original en una zona donde había un campo de tiro al plato y otro de fútbol que acabaron en el abandono. Incluso tuvieron que eliminar el plomo acumulado en el suelo por los disparos. También reconstruyen el corredor fluvial en los ríos Parga, Ladra y Támoga, en la cuenca del Miño. Y para que el proyecto tuviera un carácter transnacional incluyeron una restauración en el río Lima, en el norte de Portugal.

PUBLICIDAD





Powered By WeMass



Miguel Fernández muestra el sistema de repoblación consistente en clavar en la tierra estacas procedentes de la poda de salgueiros. Ya se observan los primeros brotes **VÍTOR MEJUTO**

Llama la atención que el proyecto esté liderado por la sociedad civil y no por grandes Administraciones como el Estado o la Xunta, «aunque contamos con la colaboración de todos», aclara Pablo Ramil. Emalcsa, la empresa encargada de

abastecer con el agua del pantano a A Coruña y su comarca, se implicó al máximo. Y dejó que actuaran sobre sus terrenos en el embalse. También Audasa, que se comprometió a utilizar su sistema para eliminar los plumachos de la Pampa, una especie foránea que la jardinería de la autopista diseminó por media Galicia. En la ría de Betanzos necesitaron maquinaria pesada para retirar un ejemplar que pesaba cerca de 400 kilos. En Ribadeo, llegaron a sacar eucaliptos de los acantilados.



Life-Fluvial

Sobre esta especie, Pablo lo tiene claro: «Ecológicamente se considera que el eucalipto es una especie invasora, otra cosa es que por razones que se pueden entender no se incluya en la lista». **La prueba está en una isla en medio del embalse.** Hasta allí llegaron las semillas de los eucaliptos y ahora están arrinconando a la vegetación autóctona. Pablo relata el plan para cortarlos: iban a sacar los troncos remolcados con embarcaciones. Pero en la isla hay un castro catalogado, y era obligatorio hacer una prospección arqueológica que se salía del presupuesto.

Miguel Fernández es un ingeniero agrónomo que trabaja en la Asociación de Desarrollo Rural Mariñas?Betanzos, el ente que gestiona la Reserva de la Biosfera de As Mariñas e Terras do Mandeo. Lo preside el alcalde de Abegondo, José Antonio Santiso -los concellos se han implicado mucho en estos proyectos-

y su gerente es otro ingeniero agrónomo, Jorge Blanco. Trabajan con las universidades para recuperar el paisaje y Miguel explica sobre el terreno los trabajos de los profesionales de Tragsa, una empresa pública con una amplia experiencia en restauración ambiental y que forma parte del paternariado del proyecto. Describe las **complejas maniobras para retirar grandes eucaliptos** que surgían en medio del bosque autóctono, tratando de aminorar los efectos de la maquinaria. También eliminaron acacias, chopos y plátanos americanos... Y muchas más especies de jardinería que se extendieron desde las fincas privadas. El proceso de repoblación ya está en marcha. «Los plantones vienen de un vivero de Tragsa y les haremos un seguimiento por si hay que sustituirlos», explica Miguel, mientras un operario clava los tutores, que también sirven de referencia para que el desbroce respete a estos árboles jóvenes. En uno de los observatorios de aves, que mira hacia otro que está en la parroquia de Crendes, Miguel muestra el milagro de la naturaleza. Decenas de estacas procedentes de la poda de salgueiros se clavan en la tierra, una fórmula de la sabiduría popular que se utilizaba para cerrar las fincas. De los toscos troncos surgen ya los primeros brotes. En unos años todas esas estacas se convertirán en un bosque.



Ribadeo elimina otro kilómetro de eucaliptos en el borde de la ría

J. ALONSO

Ribadeo está empeñado en eliminar los eucaliptos de la ría de Ribadeo y sustituirlos por especies frondosas autóctonas. A finales de 2014 realizaba la primera corta, en un tramo de kilómetro y medio de río, desde A Vilavella hasta el molino de As Aceas. Ahora se está realizando la corta de otro tramo

similar, para lo que ha sido preciso expropiar 33 parcelas y ocupar unos 42.000 metros cuadrados. Se cortarán unos 300 grandes eucaliptos, con la ría cambiando su fachada, y creándose un paseo que ya es la base de un proyecto mucho más ambicioso: una vía verde hasta A Pontenova por el antiguo recorrido del tren minero, única por sus características en España, que sería un revulsivo turístico para A Mariña Oriental.

Seguir leyendo

Archivado en: Eucalipto Red Natura Xunta de Galicia Biodiversidad Portugal

Comentar · 0

También en La Voz

Ferrol se lanza a la fabricación de la fragata del futuro

BEATRIZ COUCE



Los «kadirovtsy», el temible ejército paramilitar checheno que sirve a Putin *más*

H. RODRÍGUEZ



Dos fórmulas para elegir al sucesor de Feijoo, y dos corrientes en el PPdeG defendiendo cada una

XOSÉ GAGO / JUAN CAPEÁNS



Reconstruir un paisaje es posible

Un programa financiado por la UE trata de recuperar la flora autóctona y eliminar la foránea en ecosistemas fluviales de Galicia, Asturias y Portugal

PABLO GONZÁLEZ TEXTO
VÍTOR MEJUTO FOTOS
REDACCIÓN / LA VOZ

El embalse de Abegondo-Cecebre es un lugar único. Hay un cierto consenso científico en que se trata de uno de los pocos pantanos que se ha naturalizado totalmente. La vida salvaje resurgió en sus orillas desde la construcción de la presa a mediados de los setenta, y ahora es un paraíso de biodiversidad incluido en la Red Natura. Este es uno de los requisitos esenciales para que este entorno, que inmortalizó Wenceslao Fernández Flórez en *El bosque animado*, pudiera optar al plan de recuperación de hábitats fluviales del programa comunitario Life-Fluvial. Una línea de actuación medioambiental liderada por las universidades de Santiago y Oviedo que demuestra que reconstruir los paisajes originales es posible, eliminando las plantas invasoras como el plumacho de la Pampa o el eucalipto, y plantando especies autóctonas. También minimizan otras agresiones y controlan árboles enfermos —sobre todo alisos—, creando santuarios naturales que preserven la esencia del genuino paisaje atlántico.

Es verdad que en este embalse no se recupera un paisaje original. En una foto aérea del Ejército estadounidense tomada en 1956 se observa un territorio fragmentado en blanco y negro, con cientos de parcelas de labrantío. Cuando estas fincas se sumergieron bajo las aguas de los ríos Mero y Barcés, el bosque ancestral empezó a crecer en las orillas. Las aves lo eligieron como sitio de paso. Y las nutrias, para las que incluso se ha construido un túnel bajo la carretera para que no mueran atropelladas, han encontrado aquí un refugio seguro. «Para reconstruir el paisaje original de esa zona tendríamos que hacer un agujero en la presa», bromea Pablo Ramil, coordinador científico del programa y miembro del Instituto de Biodiversidade Agraria e Desenvolvemento Rural de la USC, junto con Javier Ferreiro, que trabajan mano a mano con el Indurot de la Universidad de Oviedo. Pablo explica que se centran en las reservas de la biosfera, y de ahí la implicación de Asturias, que comparte con Galicia la magnífica ría que forma el Eo, otro de los enclaves en los que actúan. También en la ría de Betanzos, concretamente en Bergondo, donde recuperaron el paisaje original en una zona donde había un campo de tiro al plato y otro de fútbol que acabaron en el abandono. Incluso tuvieron que eliminar el plomo acumulado en el suelo por los disparos. También reconstruyen el corredor fluvial en los ríos Parga, Ladra y Támoga, en la cuenca del Miño. Y para que el proyecto tuviera un carácter transnacional incluyeron una restauración en el río Lima, en el norte de Portugal.

Llama la atención que el proyecto esté liderado por la sociedad civil y no por grandes Administraciones como el Estado o la Xunta, «aunque contamos con la colaboración de todos», aclara Pablo Ramil. Emalcsa, la empresa encargada de abastecer con el agua del pantano a A Coruña y su comarca, se implicó al máximo. Y dejó que actuaran sobre sus terrenos en el embalse. También Audasa, que se comprometió a utilizar su sistema para eliminar los plumachos de la Pampa, una especie foránea que la jardinería de la autopista diseminó por media Galicia. En la ría de Betanzos necesitaron maquinaria pesada para retirar un ejemplar que pesaba cerca de 400 kilos. En Ribadeo, llegaron a sacar eucaliptos de los acantilados.

Sobre esta especie, Pablo lo tiene claro: «Ecológicamente se considera que el eucalipto es una especie invasora, otra cosa es que por razones que se pueden entender no se incluya en la lista». La prueba está en una isla en medio del embalse. Hasta allí llegaron las semillas de los eucaliptos y ahora están arrinconando a la vegetación autóctona. Pablo relata el plan para cortarlos: iban a sacar los troncos remolcados con embarcaciones. Pero en la isla hay un castro catalogado, y era obligatorio hacer una prospección arqueológica que se salía del presupuesto.

Miguel Fernández es un ingeniero agrónomo que trabaja en la Asociación de Desarrollo Rural Mariñas-Betanzos, el ente que gestiona la Reserva de la Biosfera de As Mariñas e Terras do Mandeo. Lo preside el alcalde de Abegondo, José Antonio Santiso —los concellos se han implicado mucho en estos proyectos— y su gerente es otro ingeniero agrónomo, Jorge Blanco. Trabajan con las universidades para recuperar el paisaje y Miguel explica sobre el terreno los trabajos de los profesionales de Tragsa, una empresa pública con una amplia experiencia en restauración ambiental y que forma parte del paternariado del proyecto. Describe las complejas maniobras para retirar grandes eucaliptos que surgían en medio del bosque autóctono, tratando de aminorar los efectos de la maquinaria. También eliminaron acacias, chopos y plátanos americanos... Y muchas más especies de jardinería que se extendieron desde las fincas privadas. El proceso de repoblación ya está en marcha. «Los plantones vienen de un vivero de Tragsa y les haremos un seguimiento por si hay que sustituirlos», explica Miguel, mientras un operario clava los tutores, que también sirven de referencia para que el desbroce respete a estos árboles jóvenes. En uno de los observatorios de aves, que mira hacia otro que está en la parroquia de Crendes, Miguel muestra el milagro de la naturaleza. Decenas de estacas procedentes de la poda de salgueiros se clavan en la tierra, una fórmula de la sabiduría popular que se utilizaba para cerrar las fincas. De los toscos troncos surgen ya los primeros brotes. En unos años todas esas estacas se convertirán en un bosque.





Arriba, un operario de Tragsa clava los tutores para los árboles recién plantados en el embalse de Abegondo-Cecebre. En la imagen de la izquierda, Miguel Fernández muestra uno de los sistemas de repoblación. Estacas procedentes de la poda de salgueiros que se clavan en la tierra y que ya ofrecen sus primeros brotes.



RIBADEO

Finalizan las obras de recuperación del mirador de aves de Reme

La infraestructura está situada en la margen gallega de la ría ribadense



Obras del mirador de aves de Reme, en la parroquia ribadense de Ove

Redacción COPE Ribadeo

Ribadeo

Tiempo de lectura: 2' 25 mar 2021 - 09:56

| Actualizado 10:30

El **Concello de Ribadeo** finaliza estos días las **obras de recuperación ambiental del mirador de aves** que hay en la margen gallega de

EN DIRECTO 2



Herrera en COPE

Con Carlos Herrera

El regidor contó que estas obras tienen el objetivo de sustituir la anterior infraestructura que estaba "**muy deteriorada con el paso del tiempo**" y, sobre todo, con "**muchos signos de vandalismo**".

Suárez Barcia dijo asimismo que "esta actuación fue efectuada en dos anualidades a través de una ayuda de la **Red Natura 2000**, adecuando todo ese espacio, eliminando una serie de vegetación que impedía la vista maravillosa sobre la ría y, sobre todo, también para ir intensificando este **turismo de paisaje y de ornitología** que cada vez es más importante".

"No es un perfil mayoritario de turismo pero, por culpa de esta pandemia, es algo que cada vez hay que tener más en cuenta: la gente prefiere venir a sitios que no estén masificados, que sean en abierto, que estén en contacto con la naturaleza y aquí tienen **un lugar maravilloso para ver las aves que pueblan nuestra ría a lo largo de todo el año**", indicó el alcalde ribadense.

Suárez Barcia señaló también que "esta actuación es pequeña, pero supone un paso más dentro de este compromiso ambiental que tenemos desde el Concello de Ribadeo, que estamos llevando adelante en estos últimos años a través de estas acciones como a la del **Life Fluvial**, que llevamos adelante con las **universidades de Oviedo, de Santiago y de Lisboa**, de ir eliminando los eucaliptos que están en la orilla, en las partes públicas que fuimos expropiando en la ribera de la ría de Ribadeo, sustituyéndolas por otras autóctonas propias de nuestro hábitat".

Publicidad

VER COMENTARIOS (0)



TE PUEDE INTERESAR

Publicidad





Publicidad



La situación actual del salmón del atlántico en Galicia o la importancia del mejillón de río serán abordados en un webinar del proyecto LIFE Fluvial

IPac. - 12 de abril de 2021

En el marco del proyecto LIFE Fluvial “Mejora y gestión sostenible de corredores fluviales de la Región Atlántica Ibérica”, un proyecto financiado por el programa LIFE 2014-2020, y organizado por la Reserva de Biosfera Mariñas Coruñesas e Terras do Mandeo, el próximo 16 de abril se celebra un webinar bajo el título de “Conservación



Mejillón de río (Margaritifera margaritifera)

de corredores fluviales como base para la recuperación de la ictiofauna piscícola”.

La situación actual del salmón del atlántico en Galicia, la importancia del mejillón de río en la conservación de los corredores fluviales o la pesca como recurso turístico en áreas rurales serán algunos de los temas que se abordarán en este encuentro virtual.

Accede al formulario de inscripción aquí.

Publicidad



Publicidad



Publicidad



IPAC. EN TWITTER



Programa del seminario “Conservación de corredores fluviales como base para la recuperación de la ictiofauna piscícola”

MÁS NOTICIAS EN ESTA SECCIÓN...

- Andalucía realiza modificaciones en las zonas de producción de moluscos bivalvos y otros invertebrados marinos y sobre controles oficiales
- El Gobierno canario abre la preinscripción para los ciclos formativos de los institutos pesqueros
- El Gobierno de Asturias invierte 325 000 euros en la mejora de las cuencas salmoneras y de los centros ictiogénicos
- Blue Waters, la primera empresa de Omán en obtener la certificación BAP

Tweets by @IPacuicultura

IPac. Acuicultura
@IPacuicultura

Arranca el primer proyecto para producir en Euskadi microalgas con fines comerciales ow.ly/T3VF50IH4l6
La fase de experimentación del modelo desarrollado por la @BMCC_UPVEHU de @upvehu se llevará a cabo con la colaboración de @hazifundazioa en la startup Algaloop



1h

IPac. Acuicultura
@IPacuicultura

El Gobierno de Asturias invierte 325 000 euros en la mejora de las cuencas salmoneras y de los

Embed View on Twitter

Reforestación en Cullergondo por el Día de la Tierra

Culleredo



Reforestación en Cullergondo por el Día de la Tierra

REDACCIÓN 25 DE ABRIL DE 2021, 05:30

Abegondo y la Reserva de Biosfera Mariñas Coruñesas e Terras do Mandeo conmemoran el Día de la Tierra con una reforestación en Cullergondo con la colaboración de Cooperación Internacional.

SE TES MENOS DE 21 ANOS

ÚNETE A BUS.GAL

Lo más visto

El área confirma la caída

PUBLICIDAD

APROVECHA
GRATIS: Regístrate y disfruta de todos los contenidos de LA OPINIÓN

Plantación de un bosque de ribera en Cullergondo

25·04·21 | 04:02



Plantación de un bosque de ribera en Cullergondo | LA OPINIÓN

El Concello de Abegondo y la Reserva de Biosfera Mariñas Coruñesas e Terras do Mandeo conmemoraron ayer el Día de la Tierra con una reforestación en Cullergondo.

La iniciativa consistió en plantar un bosque de ribera junto al río en el terreno municipal junto a la depuradora. La actuación se llevó a cabo por voluntarios de la ONG Cooperación Internacional, de A Coruña. Un grupo de chicos de entre 8 y 15 años, con sus monitores, plantaron carballos, abedules y acebos.

Compartir el artículo

Compartir una noticia

Facebook

Twitter

Linkedin

Whatsapp

Telegram

Correo electrónico

CONTENIDO PARA TI

05-04-2022

La cuidadora que se grabó vejando a una anciana en Terrassa acepta año y medio de cárcel ...



05-04-2022

Detenido por matar a un joven en una caseta prefabricada en Madrid



(http://www.ramsar.org/)

21 DE MAIO | II REUNIÃO COM STAKEHOLDERS DO PROJETO LIFE FLUVIAL



19 maio 2021

Será realizada, no dia 21 de maio, no Centro de Interpretação Ambiental das Lagoas de Bertiandos e São Pedro de Arcos, Ponte de Lima, a segunda Reunião com Stakeholders do projeto LIFE FLUVIAL (LIFE16 NAT/ES/000771).

O projeto LIFE FLUVIAL visa a "Recuperação e gestão sustentável dos corredores fluviais da região atlântica ibérica" e a sua parceria esta constituída por 8 entidades, incluindo universidades, organismos públicos, empresas públicas e entidades sem fins lucrativos de Portugal e Espanha, sendo liderado pela Universidade de Oviedo e coordenado em Portugal pelo Instituto Superior de Agronomia (Universidade de Lisboa).



PROGRAMA

HORÁRIO	ATIVIDADES
9:00-9:10	**Receção dos participantes e entrega de documentação no CIALBSPA** (41°45'52.48"N / 8°38'33.26"W).
9:10-9:20	**Boas-vindas aos participantes,** Representante da Câmara Municipal de Ponte de Lima.
9:20-9:30	**Rede Natura 2000 e Projeto LIFE FLUVIAL - Recuperação e gestão sustentável de corredores fluviais na Região Atlântica Ibérica,** Patricia María Rodríguez-González, Centro de Estudos Florestais, Instituto Superior de Agronomia, Universidade de Lisboa.
9:30-9:45	**Progresso dos trabalhos de conservação de amiais do Projeto LIFE FLUVIAL em Portugal,** Paulo Monteiro, Centro de Estudos Florestais, Instituto Superior de Agronomia, Universidade de Lisboa.
9:45-10:00	**Progresso dos trabalhos de disseminação do Projeto LIFE FLUVIAL em Portugal,** Estêvão Portela-Pereira, Doutorado em Geografia Física e Geobotânica.
10:00-10:30	**Visita à exposição do Projeto LIFE Fluvial patente no CIALBSPA.**
10:30-12:30	**Visita de campo às áreas de intervenção do Projeto LIFE FLUVIAL** nas Lagoas de Bertiandos e São Pedro de Arcos (41°45'39.19"N / 8°38'35.85"W e 41°45'34.67"N / 8°38'29.75"W).

Parceiros do projeto LIFE FLUVIAL

Indurot · Instituto Superior de Agronomia · USC IBADER · Ribadeo · emalcsa · Tragsa

Voltar

Centro de Interpretação Ambiental
Rua da Lagoa de São Pedro d'Arcos nº 476
4990 - 530 Arcos - Ponte de Lima

tel: (+351) 258 240 201
nº de emergência / S.O.S. Lagoas: (+351) 963 520 002

e-mail: lagoas@cm-pontedelima.pt (mailto:lagoas@cm-pontedelima.pt)

todos os contactos » (/pages/802)

partilhar

Área Protegida (/pages/789)

(http://www.ramsar.org/)

21 DE MAIO | II REUNIÃO COM STAKEHOLDERS DO PROJETO LIFE FLUVIAL



21 maio 2021

Na data em que se assinala o Dia da REDE NATURA 2000, a Área Protegida das Lagoas de Bertiandos e São Pedro de Arcos acolheu a II Reunião de com Stakeholders do Projeto LIFE FLUVIAL (LIFE16 NAT/ES/000771).

O Projeto LIFE FLUVIAL visa a “Recuperação e gestão sustentável dos corredores fluviais da região atlântica ibérica” e a sua parceria envolve 8 entidades, incluindo universidades, organismos públicos, empresas públicas e entidades sem fins lucrativos de Portugal e Espanha, sendo liderado pela Universidade de Oviedo e coordenado, em Portugal, pelo Instituto Superior de Agronomia (Universidade de Lisboa).

Em Portugal o Projeto LIFE FLUVIAL é desenvolvido na Área Protegida das Lagoas de Bertiandos e São Pedro de Arcos.

Veja o filme de divulgação do Projeto LIFE FLUVIAL:



Para além deste Projeto, do próprio projeto da Área Protegida e de outros que o Município de Ponte de Lima tem acolhido/promovido, destacam-se ainda, por incidirem no Sítio da REDE NATURA 2000, Sítio Rio Lima:

I) A Operação “Prevenção, controlo e erradicação de espécies exóticas invasoras: Ponte de Lima”

II) A Operação Minimização do Efeito das Cheias na Zona Norte: Ponte de Lima



Biosfera

CLASSIFICAÇÃO: TODOS

CONTROLO PARENTAL INATIVO

Os Engenheiros dos Ecossistemas Ribeirinhos | **Ep. 23** 10 Jun. 2021 |
temporada 19

SOBRE O EPISÓDIO SOBRE O PROGRAMA SITE ACESSIBILIDADES PARTILHA FAVORITO

Suscríbete

Recibe cada mañana las últimas noticias. REGISTRARME



El Ideal Gallego

14º-18º Martes | 13 Diciembre | 2022

tuMotor

La Reserva y empresarios voluntarios eliminan especies invasoras del embalse de Cecebre

Suscríbete

Recibe cada mañana las últimas noticias. REGISTRARME



Embalse de Cecebre

REDACCIÓN 8 DE JUNIO DE 2021, 11:56

La Reserva de Biosfera Mariñas Coruñesas e Terras do Mandeo implicó a empresarios de la comarca en una jornada de eliminación de especies invasoras y basura en el embalse de Cecebre-Abegondo.

Con esta acción de voluntariado se conmemoró el Día Mundial del Medio Ambiente y del Día de la Rede Natura 2000. Hubo representación del departamento de Zara Logística (Inditex) y la empresa Valora Consultores. La sesión comenzó en el Aula da Natureza de Crendes (Abegondo) con una visita a las exposiciones con la técnico de medio ambiente del Ayuntamiento de Abegondo, donde también recibieron nociones sobre la Reserva de Biosfera y sobre el papel del embalse en el abastecimiento de agua a la ciudad de A Coruña.

A continuación, bajo la supervisión de monitores especializados y de técnicos de LIFE Fluvial, el grupo de 23 voluntarios fue distribuido por diferentes enclaves del

Lo más visto



Sergio Ramos encabeza la lista de nombres de la presentación de De la Fuente



Los caballitos vuelven a trotar por los jardines de Méndez Núñez, en A Coruña

LARA FERNÁNDEZ



Ni el PP, ni el PSOE ni Alternativa dos Veciños comunicaron al Ayuntamiento de Sada la expulsión de sus ediles

LUCÍA TENREIRO



Rueda y Couceiro buscan formas de aprovechar los fondos europeos

REDACCIÓN

Suscríbete

Recibe cada mañana las últimas noticias. REGISTRARME

residuos autorizado.

Comarca | embalse de Cecebre | especies invasoras | Reserva | empresarios

Sé el primero en comentar...

Por favor identifícate o regístrate para comentar

Login con E-mail

Comments by Historiable Política de privacidad

Te puede interesar



Los menús del día que no te puedes perder: consulta aquí el especial Gastro Ideal

REDACCIÓN



La hostelería de A Coruña recurre a la Xunta para aliviar su demanda de empleo

GUILLERMO PARGA



El Puerto de A Coruña refuerza los servicios prácticos, de amarre y remolque por el aumento de actividad

R.L.

ZERO PLASTIC NEWS
#5

SEPTEMBER 2021

ZERO PLASTIC

WORLD NETWORK OF BIOSPHERE RESERVES



Editorial board :

Miguélez, A., Lanzarote BR, on behalf of the World Network of Island and Coastal Biosphere Reserves;
Jorgensen, B., CEL, Cornell University, on behalf of Marine Sciences For Society;
Cardona, E., Menorca BR, on behalf of the World Network of Island and Coastal Biosphere Reserves;
Baztan, J., CEARC, Université Paris-Saclay, on behalf of Marine Sciences For Society.


MICRO
≡ Menu
NORTH AMERICA
SOUTH AMERICA
AFRICA
ASIA
OCEANIA
Atlantic Ocean
Pacific Ocean
Southern Ocean
3
168
867
266
26
71
2
345
26
7
5
3146
41
322
62
89
73
2130
533
3
9
253
2
MICRO Papers
Bibliographic Background

TABLE OF CONTENTS

MICRO AS OPEN-SCIENCE PLATFORM
CONTRIBUTED BY THE EDITORIAL BOARD

INTERVIEW WITH THIERRY HUCK AND CHRISTOPHE MAES
FROM THE LABORATORY FOR OCEAN PHYSICS AND SATELLITE REMOTE SENSING *LOPS*

ZERO PLASTIC INITIATIVE IN LANZAROTE AS STARTING POINT
CONTRIBUTED BY A. MIGUELEZ (LANZAROTE BR, SPAIN)

COLLECTING PLASTICS THROUGH ENVIRONMENTAL VOLUNTEER ACTIVITIES. LIFE FLUVIAL.
CONTRIBUTED BY J. BLANCO (MARIÑAS CORUÑESAS E TERRAS DO MANDEO BR, SPAIN)

THINK B-I-R-D-S IN THE ISLE OF MAN
CONTRIBUTED BY ROWAN HENTHORN (ISLE OF MAN BR)

CHANGE YOUR HABIT - PRESERVE THE NATURE
CONTRIBUTED BY BY PIKA-BARBARA CIUHA AND DARJA KRANJC
(KARST AND REKA RIVER BASIN BR, SLOVENIA)

END-OF-LIFE SHIP MANAGEMENT IN THE IROISE ISLANDS
CONTRIBUTED BY PATRICK POULINE (IROISE ISLANDS BR, FRANCE)

PREVENTING PLASTIC POLLUTION IN THE IROISE ISLANDS
CONTRIBUTED BY CAMILLE BÉLURIER (IROISE ISLANDS BR, FRANCE)

PLASTIC FREE BALEARICS CERTIFICATION IN MENORCA
CONTRIBUTED BY EVA CARDONA (MENORCA BR, SPAIN)

JEJU 2021 INTERNATIONAL ENVIRONMENT FORUM, FOR ZERO PLASTIC SOCIETY
CONTRIBUTED BY JEJU BR, KOREA

NEXT STEPS FOR ZERO PLASTIC INITIATIVE

Here in the northern hemisphere we are starting to notice Summer's subtle shifts toward autumnal tendencies -- perfect timing to share the news and updates contained in this Zero Plastic News bulletin #5!

This fifth edition offers updates on efforts underway in Lanzarote, Mariñas Coruñesas, Isle of Man, Karst and Reka River Basin, Iroise Islands, Menorca, and Jeju Island; all Biosphere Reserves working for a world without plastic pollution.

In the interview section, we present the perspectives of two researchers from France -Thierry Huck and Christophe Maes- conducting oceanographic modeling at a national and global scale, involved with Marine Sciences For Society in the study of plastic pollution. They also share recommended literature for diving deeper into the topics of their research.

We close this by edition mapping out next steps for the Zero Plastic initiative...

…And we warmly welcome all Biosphere Reserves to participate actively in this process.

MICRO as open-science platform

The aim of the MICRO web-based-platform is to celebrate the burgeoning community of researchers and policy-makers concerned by the Plastic Pollution challenge and this from Macro to nano.

With MICRO conference series as main action serving as a means to: (i) Identify current research limits and new challenges, (ii) Facilitate open access to the breadth of ongoing research and (iii) contribute a collaborative effort to our continuously expanding community.

The names of the conferences tell you something about the evolution of the conference series:

MICRO 2022, Outside... ;)
MICRO 2020, Fate and Impacts of Microplastics: Knowledge and responsibilities;
MICRO 2018, Fate and Impacts of Microplastics: Knowledge, actions, and solutions;
MICRO 2016, Fate and Impacts of Microplastics: From the coastline to the open sea.

So We leave it to you to take it from here… ***https://www.micro.infini.fr***



Interview with Thierry Huck and Christophe Maes

We are honoured to share an interview with Thierry Huck (T.H.), at CNRS and Christophe Maes (C.M.) at IRD, both physical oceanographers in the Laboratory for Ocean Physics and Satellite remote sensing (LOPS) in Plouzané, France.

Why these two?

As oceanographers from the LOPS lab, Thierry (T.H.) has been a key contributor to the Marine Sciences For Society process since it began in 2007, and Christophe (C.M.) has become more and more involved through the MICRO conference series and beyond.

Enjoy their responses, question by question...

How does the work you do help us to understand plastic pollution?

C.M.

For many people, it seems it should be easy to predict where floating marine plastic and debris will be transported once it enters the open ocean; ocean currents have been well-known for centuries, haven't they? And, in any case, we have been using satellite data like altimetry, which allows us to indirectly derive surface currents, since the 1990s. However, the question of transport in the ocean, even only considering the surface level, remains open and it forces this point-of-view to be challenged by present knowledge and observations of ocean dynamics. Within the context of ocean dispersal, for the last few years we have worked to understand the role and impact of small scales, for example, at the scale of 10-100 km, studying characteristics of ocean eddies called "mesoscale dynamics". When we look at the global distribution of floating "fictive" particles, those trajectories are determined with computers. The "eddies gate" also opens to smaller scales, called "sub-mesoscale dynamics" (typically around 1km and below), where local convergence and fronts could occur in the oceans between the material transported by two eddies, but studies of such dynamics remain in their infancy...

T.H.

We try to understand the pathways of plastic pollution into the three-dimensional ocean and ultimately the fate of plastic pollution entering the ocean. As physical oceanographers, we firstly consider the role of ocean currents, but these are not the whole story since plastic particles have their own vertical dynamics because of the type of polymer, the size and shape of the particles, and their history through degradation, fragmentation and biofouling. For now, we feel our expertise is mostly useful at deciphering the processes influencing the fate of plastics at sea, and eventually evaluating the uncertainties in our physical models. For instance, questions we would like to answer are: where do plastic particles found on a particular beach come from? Such statistics could help targeting the right preventative measures to reduce pollution in some specific areas, because of their ecological importance or sensitivity.

In the data and models you have looked at from the Oceans, what has caught your attention?

C.M.

In 2018 we conducted a simple numerical experiment where the trajectories of the "fictive particles" within the ocean currents reproduced by a global ocean model were computed on each point of the ocean grid. This is what was, at the time, one "academic" scenario for the sources of the plastic particles in the ocean, and had been used by many previous studies focused on the dynamic response of marine dispersion. Nevertheless, our results (i.e., Maes et al. 2018) show that such a specific pathway connecting the south tropical convergence zones of the Indian and Pacific Ocean, due in large part to the specific role of the ocean eddies, was not reported in the literature. It was a surprise for us to think that similar results based on the simplest scenario for the particle sources were not discussed or reported before. It gives some strength to the idea that acquired and quite well-known results could, and should, be challenged regularly.

T.H.

We have mostly looked at numerical experiments of lagrangian tracking of particles at the ocean surface, on the global scale. Every study we have launched has come with its surprises. One of our first surprise was the global teleconnection between ocean basins, for instance between the North Indian basin towards the South Pacific convergence zone and the South Atlantic. Another surprise was the large influence of wave-induced surface Stokes drift on the location of the convergence zone in the South Indian basin, that could influence the fate of a large fraction of floating plastic debris entering the ocean from Asia. But the real trouble is there are too few observations of plastics at sea available to validate the numerical results, and the large uncertainty in the estimates of the actual sources of plastic entering the ocean. Without more observations, both at the surface and in the water column, it will be difficult to make progress on the reliability and accuracy of our modeling efforts.

How should we approach the complexity of plastic pollution and its impacts on Biosphere Reserves?

C.M.

The plastic litter problem in the oceans is complex -ocean dynamics are turbulent by nature- and implies a strong interplay between the physical dynamics, the evolution of the polymer materials themselves and the "human" factor of our perception of the environment as seen by our civilization. The nature of the challenges for resolving the plastic crisis in the ocean, as we are not able to predict the long-term consequences of "filling" the different levels of the ocean compartments from the surface down to the sediments at the bottom with plastics, should force the scientific community to act in synergy.

T.H.

There is probably a large diversity of situations for the Biosphere Reserves around the world. In France for instance, my feeling from observations on the beach and snorkeling is that the level of plastic pollution is much higher along the Mediterranean French coasts than along the Atlantic coast, like in Brittany, and the priority actions are much different.

In each situation, there are several issues to address:

- What are the most important impacts we observe? (and the importance is probably not objective, and depends on one's sensitivity – tourism, wildlife, biodiversity...)
- What is the origin of the pollution?
- What can we do to reduce it?

Maybe on the short term, actions can be undertaken and work locally, like beach cleaning. But very likely, on the longer term, plastic pollution is really a global problem and action must be considered at the global level. Hence people's awareness worldwide is a key step, along with global policy.

Is there anything more you would like to share about the objectives and intentions of Zero Plastic in Biosphere Reserves?

C.M.
To give a long-term perspective to our actions based on theoretically and numerically understanding ocean dynamics. It is also very important to consider solutions and so, to support associations and organizations that want to efficiently clean and minimize human impact on the oceans. Among many others, we support innovative project like the Manta one lead by the “The Sea Cleaners” association who designed a ship to collect floating marine debris in zones where it collects in large volumes before it disperses and permanently enters the marine ecosystem. Our objectives against the atrocity of ocean pollution should also be convergent...

T.H.
Estimating all the sources of plastic to the ocean is a critical issue, and we need more than a few academic papers to build on solid ground. We also need to estimate the uncertainties. Without accurate estimates, we have no indicators of things are going -- just like for CO2 emissions, we need to be able to define quantitative objectives, I think it can be a very motivating. Of course, the variety of sources and pathways (rivers, atmosphere...) and their reliable estimates is a real challenge, I really acknowledge the efforts that have been made in this direction, and I hope these estimates will be challenged in the future.

Their top references related to plastic pollution:

Chenillat, F., T. Huck, C. Maes, N. Grima, and B. Blanke, Fate of floating plastic debris released along the coasts in a global ocean model, Mar. Pollut. Bull., https://doi.org/10.1016/j.marpolbul.2021.112116, 2021.

Dobler D., T. Huck, C. Maes, N. Grima, B. Blanke, E. Martinez and F. Ardhuin, Large impact of Stokes drift on the fate of surface floating debris in the South Indian Basin. Mar. Pollut. Bull., https://doi.org/10.1016/j. marpolbul.2019.07.057 , 2019.

Geyer, R., J.R. Jambeck, K. Lavender Law, 2017: Production, use, and fate of all plastics ever made. Science Advances, 3, (7) e1700782, DOI: 10.1126/sciadv.1700782.

Jambeck, J. R., R. Geyer, C. Wilcox, T. R. Siegler, M. Perryman, A. Andrady, R. Narayan, and K. L. Law, 2015: Plastic waste inputs from land into the ocean. Science, 347, (6223) 768-771, DOI: 10.1126/science.1260352.

Lebreton, L., and A. Andrady, 2019: Future Scenarios of Global Plastic Waste Generation and Disposal. Nature, Palgrave Communications, DOI: 10.1057/s41599-018-0212-7.

Schmidt, C., Krauth, T., Wagner, S. (2017). Export of plastic debris by rivers into the sea. Environmental Science and Technology, 51 , 12246-12253. doi: 10.1021/acs.est.7b02368.

Viatte, C., C. Clerbaux, C. Maes et al., Air Pollution and Sea Pollution Seen from Space, Surv. Geophys. https://doi.org/10.1007/s10712-020-09599-0 , 2020.

Zero Plastic initiative in Lanzarote as starting point

Lanzarote's Biosphere Reserve was the starting point of the Zero Plastic initiative in 2008. Since then, Lanzarote's efforts addressing plastic pollution have been ongoing, bringing a point of balance in the initiative between local and network efforts. The figure below shares key milestones along the road, from the local perspective.

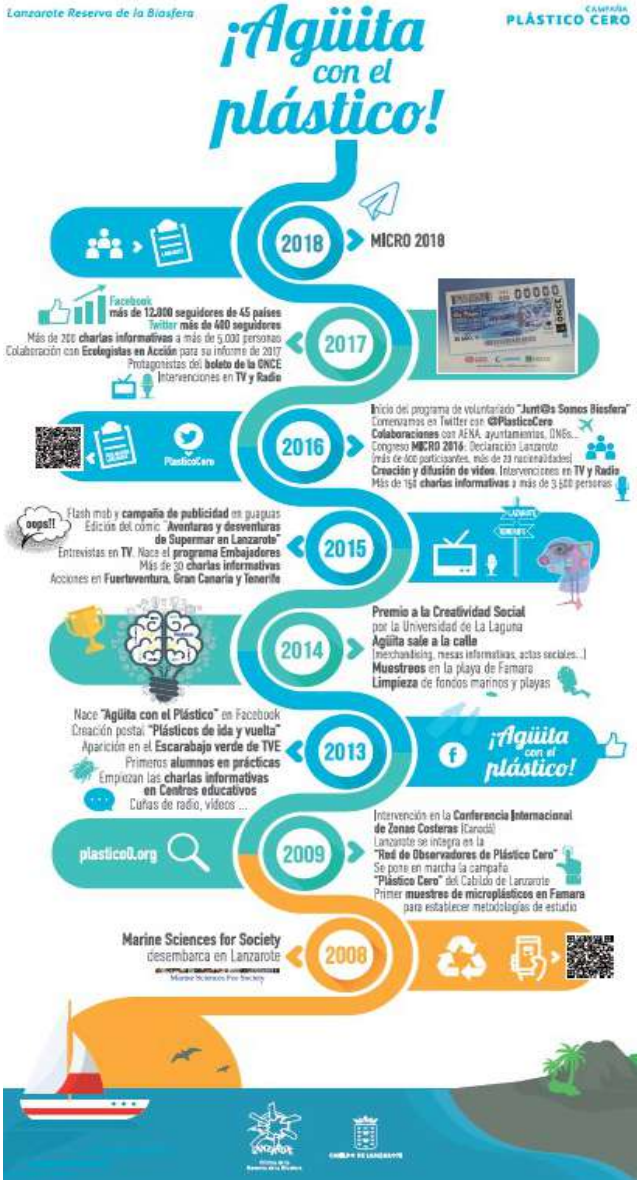

In the past three years, 2019-2021, Lanzarote has continued these efforts:

. 179 talks to 5975 students;
. 60 sampling days on Famara Beach, continuing the long-term microplastics monitoring process started in 2008;
. MICRO 2020 conference;
. **FB group** with more than 13.000 members and...

...much more ;)



Famara 2021, photo by Rafael Mesa.

Contributed by Lanzarote BR, Spain

Collecting plastics through environmental volunteer activities

LIFE Fluvial focuses on improving environmental conservation of river corridors in the Atlantic Region through a transnational collaboration strategy aimed at promoting river conservation and sustainable management. For this, conservation and restoration activities have been designed for different estuarine, fluvial and lagoon wetlands distributed among three Biosphere Reserves: Mariñas Coruñesas e Terras do Mandeo, Terras do Miño and the Reserve of the Río Eo, Oscos y Terras de Burón.

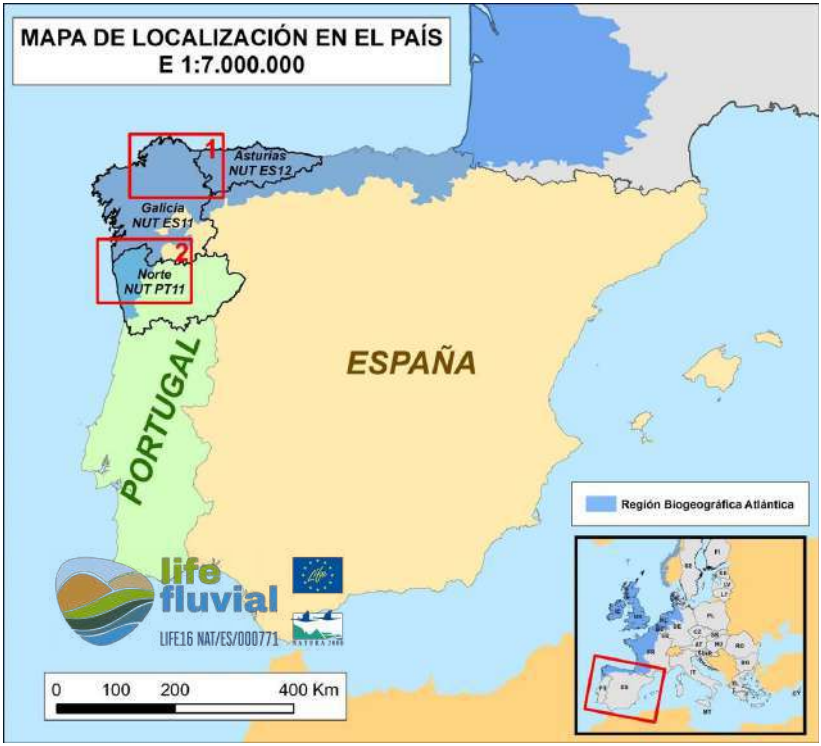

The project brings together an extensive team of people from the Universities of Oviedo (INDUROT), Santiago (IBADER) and Lisbon (ISA), as well as from different entities (Mariñas Coruñesas, INTEREO, EMALCSA, Tragsa and the Ribadeo City Council), involved in the processes of preparation, land acquisition, monitoring, awareness-raising, and dissemination.

The LIFE Fluvial project and environmental volunteering opportunities contribute to disseminating practices aimed at preserving and improving the environment among the region's population.

These volunteer activities focus on raising awareness about the threats affecting river corridors, among which is pollution from plastic waste.



Collecting microplastics on the beach of O Pedrido (Bergondo):
On May 14, 2021, the Biosphere Reserve organized a volunteer day in collaboration with the "CEIP Sada y sus Contornos" School Center, involving two of its 6th grade classes in Primary Education. A location was chosen that allowed students to witness the problem of waste in the aquatic environment caused by the use of plastics. For this, O Pedrido Beach (municipality of Bergondo), in the Ría de Betanzos, was considered the best place. This area is included in the Betanzos Mandeo SAC ES1110007, of the Natura 2000 Network.

After two hours of work, the 26 participating students combed a total surface area of 3,500 m2, and removed 30 kg of plastic waste. The activity was complemented with a talk about the importance of reducing the use of plastic containers, as well as their correct treatment through recycling.

Removal of plastic in Monte das Moas (Irixoa):
On 6 June 2021, another volunteer day was carried out, this time in Monte das Moas (Irixoa municipality), located in the basin of the Mandeo River (SAC ES1110007).



This area is in the “Community of Neighborhood Forests San Antón”, which, in addition to managing cattle in a semi-extensive regime, is also in the process of environmental recovery by reforesting native species.

One of the day's activities included removing plastic waste generated through farming and raising livestock. Thanks to the collaboration between the Biosphere Reserve, the National Association GN Environment, and DECATHLON, more than 50 volunteers managed to remove around 100 kg of waste (mainly plastic, glass and scrap metal) in an area of 3.7 hectares.

For more information:
www.lifefluvial.eu
www.marinasbetanzos.gal

Contributed by J. Blanco
Mariñas Coruñesas e Terras do Mandeo BR, Spain

Think B-I-R-D-S in the Isle of Man

UNESCO Biosphere Isle of Man and Beach Buddies Isle of Man have teamed up to help minimise the disturbance of nesting birds caused by people while cleaning beaches around the Island.

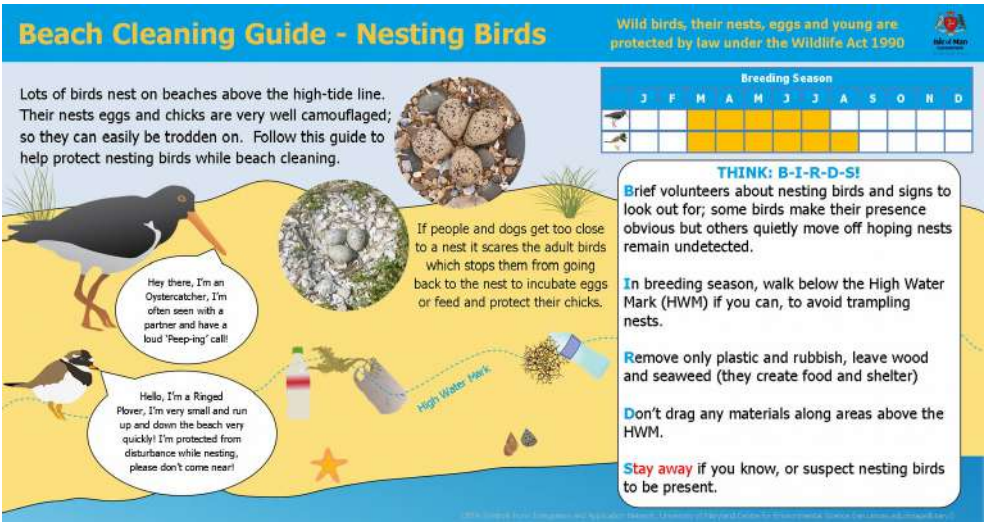

Many species will lay their eggs above the high water mark in coming months, but birds, eggs and nests can be well camouflaged, and disruption can cause nests to be abandoned.

Beach Buddies Isle of Man is a local charity that hosts beach cleaning events and provides bins around the Islands coastline for the proper disposal of beach and marine litter. Beach Buddies has over ten thousand volunteers, around 10% of the Islands population.

Minister for the Department of Environment, Food and Agriculture, Hon. Geoffrey Boot MHK said 'It's fantastic that so many people actively help to clean our beaches, this guidance will help to ensure that our precious nesting birds are left undisturbed during these activities'.

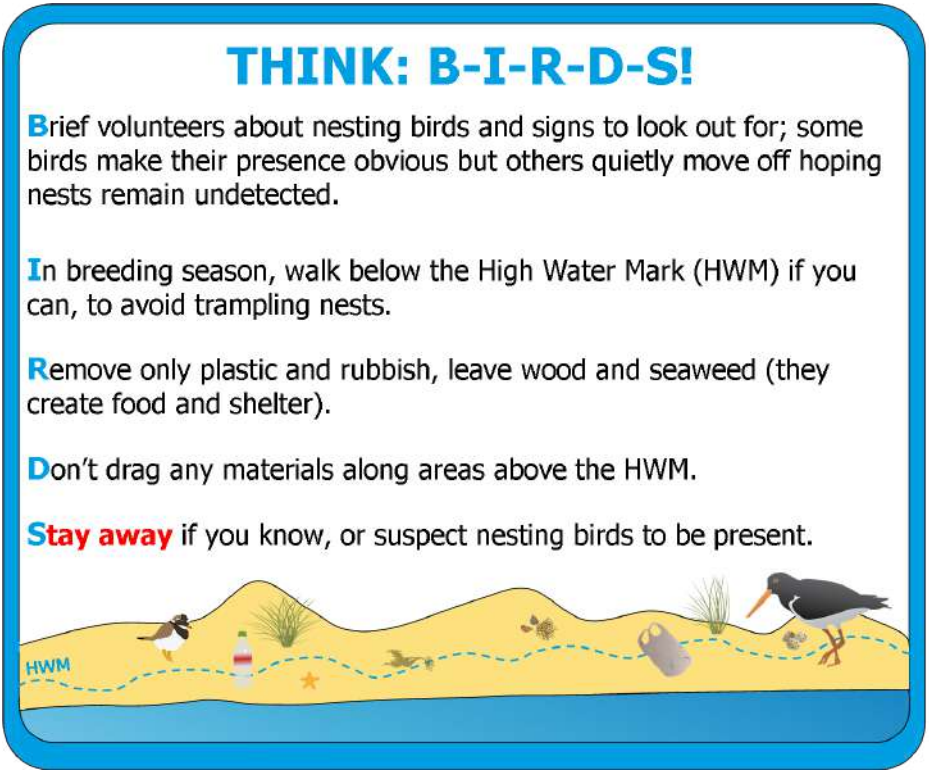

The 'Think B-I-R-D-S' guidance can be found on Beach Buddies brightly coloured bins and provides beach goers with helpful tips for the nesting season on the Island, which runs until 31st August.

Think **B-I-R-D-S**

Brief volunteers about nesting birds and signs to look out for; some birds make their presence obvious but others quietly move off hoping nests remain undetected.

In breeding season, walk below the High Water Mark (HWM) if you can, to avoid tramping nests.

Remove only plastic and rubbish, leave wood and seaweed (they create food and shelter).

Don't drag any materials along areas above the HWM.

Stay away if you know, or suspect nesting birds to be present.

Contributed by Rowan Henthorn
Isle of Man BR

Change your habit – Preserve the nature

We humans in developed countries live very comfortable lives. We do not even realize how comfortable. Other species on Earth have to fight to survive. Each day. They have to make an effort to find food, water, shelter and to stay safe from predators. Yet it is getting harder for them. Why? Because we shrunk their habitat, polluted their waters and land. Plastic is one of the biggest pollution problems. It is literally everywhere and it affects us, humans as well. It is in our food, in our water, in the air we breathe, in our body. Only if we put our comfort behind our planet's health (ours included), we can make a difference.









We have a long history of clean up events in the Karst and Reka River BR. Different societies, local communities, our park, etc., we clean every year. Yet each year there is new thrash to clean, because as there are those who clean there are those who pollute as well. Instead of going on with Sisyphus' clean up work only, this year we opted for a local sincere and objective propaganda approach with posters, flyers and FB announcements, as propaganda seems to have been a "success story" for influencing people's minds in the 20th century.

Under the slogan "Change your habit – Preserve the nature", each household in our BR received in their mailboxes our appeal for concrete small steps to reduce single-use plastic, and each bulletin board in our BR was plastered with them.

With our promotional material, we tried to demonstrate how by changing habits, each individual can contribute to a positive change. We based our campaign on individual concrete and current cases (masks, candles for All Saints' Day). To raise awareness of the problem related to the featured plastic products, we included concrete data and practical solutions, i.e. alternatives that should become new habits. Visually, we wanted to show the contrast between nature and plastic, which does not really belong in nature, but due to human "ignorance" there is more and more of it.

The results of this "modern" effort are yet to be evaluated. Please do keep your fingers crossed.

Contributed by By Pika-Barbara Ciuha and Darja Kranjc
Karst and Reka River BR, Slovenia

End-of-life ship management in the Iroise Islands

In 2020 and 2021, the Iroise marine natural park has been leading an operation to support the recycling of end-of-life ships on the islands of Sein, Molène and Ushant. These boats require specific management to prevent plastics from degrading, and to preserve the quality of the environment. Because of their island location, these communities face logistic and economic constraints for waste management, especially for end-of-life ships.

APER is a Producer Responsibility Organization which manages end of-life dismantling and recycling for recreation and sport boats. The dismantling costs are covered by APER. The ship owner pays for transporting the ship to an approved dismantling center. The marine natural park has therefore offered to take charge of transporting these vessels from the islands to the dismantling center. This action is financed through the Interreg project: "Preventing Plastic Pollution".



This effort took place on Sein and Molène between November 2020 and April 2021. It has been ongoing on Ushant since May 2021. The communities are assisting the owners who wish to participate by helping them submit applications for dismantling to the marine natural park and then organize the removal of the vessels. On Sein and Molène, 38 boats have been evacuated and dismantled, representing nearly 15 tons of material. This action aims to initiate sustainable management of end-of-life for recreation and sport boats, by giving communities and owners the necessary tools to act by themselves going forward.

Contributed by Patrick Pouline
Iroise Islands BR, France

Preventing Plastic Pollution on the Iroise Islands

The Iroise Islands and Sea Biosphere Reserve is also facing waste management issues, including plastic pollution. In the frameworks of different projects, like Preventing Plastic Pollution or Bio-Cultural Heritage Tourism INTERREG projects, we aim to raise awareness among the local stakeholders, schools, inhabitants and visitors through plastic-related initiatives. For example, we rely on the Biosphere eco players network as intermediary to share good practices for limiting or recycling plastic with their clients and relatives.

For the World Oceans Day on the 10th of June, local partners offered a public workshop about fighting plastic pollution on Ushant Island. An experimental tool was demonstrated for the participants. It is used to collect microplastic present in the sand. This tool can be easily made from recycled materials. The high school students are interested to build one and create their own experience!



After this workshop, participants exchanged ideas for different alternatives we could develop on the island to limit or recycle plastic, like establishing a second-hand shop, donation boxes, organising clean up days, etc.

Contributed by Camille Bélurier
Iroise Islands BR, France

Plastic Free Balearics certification in Menorca

The Plastic Free Menorca* partnership launches in Menorca the new Plastic Free Balearics certification, a designation for hotels and restaurants avoiding or reducing their use of single-use plastic products and packaging. The Plastic Free Balearics Certification (PFB) is an environmental brand granted by local civil society organizations (Save The Med in Mallorca, Plastic Free Ibiza & Formentera, and Plastic Free Menorca) and is in the pilot phase of implementation. To ensure the alternatives to plastic that are used instead have positive impact, they are assessed by the honest alternatives to plastics indicator (HAPI), a methodology developed for this purpose. The certification aims to go a step beyond the regulations established by the new Balearic Waste Law, and aims to eliminate plastic products with high environmental impacts that are not yet banned, foster reusable products, and avoid bioplastics as an alternative. The Menorca Biosphere Reserve Agency is working to incorporate the new certification into the procedure for granting the Biosphere Reserve Brand.



*Plastic Free Menorca is an alliance between five local entities joining efforts to fight plastic pollution: Menorca Preservation Fund, Per la Mar Viva, the LEADER Association, the Socio-Environmental Observatory of Menorca and the GOB Menorca. https://www.plasticfreemenorca.org/

Contributed by Eva Cardona
Menorca BR, Spain

Jeju 2021 International Environment Forum for Zero Plastic Society

On 8-9 July, the 2021 Jeju Plus International Environment Forum took place in Jeju in the form of a “webinar” including both on-site participation and video conferencing. The forum was co-hosted by the Jeju Special Self-Governing Province, Korea Environment Corporation, Jeju Research Institute, and News 1; it was sponsored by the Ministry of Environment of Korea.



It gathered experts, business people, activists, and all those concerned both at home and abroad to identify the fundamental causes and solutions to excessive plastic use. Five Biosphere Reserves in our Network were invited to participate in the International Protected Area Session, "The Role of International Protected Areas to Reduce Plastics", on 9 July: Menorca, Fuerteventura, Principe, Commander, and Archipelago Sea. These BRs had the opportunity to share the main steps taken on their islands to face plastic pollution, as well as the main challenges and threats of plastic abuse in protected areas. The session was chaired by Dai-Yeun Jeong, Director of the Asia Climate Change Education Center and of the Jeju Secretariat for the Network of Island and Coastal Biosphere Reserves.

For more information and recorded sessions:
http://jplusforum.kr/eng
https://www.youtube.com/watch?v=nXL0W66hmAU

Contributed by Jeju BR, Korea

Spotlight: New Zero Plastic structure coming November 2021

This September 2021, with this fifth edition of the Zero Plastic News, we achieved our first shared milestone! Our first set of newsletters #1-5. Now it is time to rethink the process, with the intention to reshape Zero Plastic, find preferred options for next steps, and improve how we all can engage to bring about Biosphere Reserves free from plastic pollution. In November we will participate in the celebration of the 50th anniversary of the MaB programme, and we will celebrate by launching the new Zero Plastic structure and intentions. Please send us your ideas, hopes, visions, desires -no matter how simple or grandiose; be bold!- by 21 October. You can reach us here: zero.plastic@islandbiosphere.org

THAT'S ALL FOR NOW FROM THE
ZERO PLASTIC NEWS #5
SEPTEMBER 2021

Growing from the Zero Plastic campaign in Lanzarote, which has been ongoing since 2009, the "Zero Plastic" working group was launched in May 2018 by Marine Sciences For Society at the annual meeting for the World Network of Island and Coastal Biosphere Reserves in Menorca. The Zero Plastic working group is an alliance between the World Network of Island and Coastal Biosphere Reserves and the Marine Sciences For Society researchers' network. Biosphere Reserves, researchers and society as a whole sharing efforts to eradicate plastic pollution.

The Zero Plastic Working Group members include the following Biosphere Reserves: Archipelago Sea Area, Blekinge Archipelago, Cat Ba Archipelago, Commander Islands, Fuerteventura, Gran Canaria, Islands of Iroise sea, Isle of Man, Jeju, Karst and Reka River Basin, La Hotte, Lanzarote, Mariñas Coruñesas e Terras do Mandeo, Menorca, Ometepe, Palawan, Península de Guanahacabibes, Terres de l'Ebre and Urdaibai.

If your Biosphere Reserve would like to become involved in the Zero Plastic Working Group,
please contact Us at: zero.plastic@islandbiosphere.org

To learn more and watch as We evolve,
visit our website: http://zeroplastic.islandbiosphere.org

ZERO PLASTIC

WORLD NETWORK OF BIOSPHERE RESERVES

Ramsar
CONVENTION ON WETLANDS
CONVENTION SUR LES ZONES HUMIDES
CONVENCIÓN SOBRE LOS HUMEDALES
Sitio Ramsar n.º 1613

(http://www.ramsar.org/)

29 DE SETEMBRO | AÇÃO DE VOLUNTARIADO 'CONTROLO E GESTÃO DE PLANTAS EXÓTICAS INVASORAS EM CORREDORES FLUVIAIS'

29 set '21

Ramsar Lagoas

life fluvial

NATURA 2000 Life

Ação de Voluntariado

Paisagem Protegida das Lagoas de Bertiandos e S. Pedro de Arcos

29 de setembro de 2021 (09h00 - 12h30)

Inscrições: *https://forms.gle/SDn4qckPxShCGwxD6*

Controlo e Gestão de Plantas Exóticas Invasoras em Corredores Fluviais



Projeto LIFE FLUVIAL (LIFE16 NAT/ES/000771)

Parceiros do projeto LIFE FLUVIAL

Universidad de Oviedo · Indurot · Instituto Superior de Agronomia · USC IBADER · Tragsa · emalcsa · Ribadeo

29 de setembro (14h00 - 17h30)

'Ação de Voluntariado sobre Plantas Invasoras': Prevenção, controlo e erradicação de espécies exóticas invasoras: Ponte de Lima, no âmbito do Projeto POSEUR

No próximo dia 29 de setembro, entre as 09h00 e as 12h30, irá decorrer uma ação de voluntariado na Área de Paisagem Protegida das Lagoas de Bertiandos e S. Pedro de Arcos para controlo e gestão de plantas exóticas invasoras em corredores fluviais, no âmbito do projeto LIFE FLUVIAL (LIFE16 NAT/ES/000771) em colaboração com o Município de Ponte de Lima.

As inscrições são obrigatórias e limitadas a 20 participantes.

Os participantes inscritos estarão cobertos por seguro de acidentes pessoais.

Participe! Inscrições em: https://forms.gle/SDn4gckPxShCGwxD6 (https://forms.gle/SDn4gckPxShCGwxD6)

Consulte:

- Cartaz (/cmpontedelima/uploads/writer_file/document/5607/lifefluvial_29set.png)
- Programa (/cmpontedelima/uploads/writer_file/document/5608/programa_life_fluvial.pdf)

Nota: Da parte da tarde, entre as 14h00 e as 17h30, irá decorrer uma 'Ação de Voluntariado sobre Controlo de Plantas Invasoras" no âmbito do Projeto POSEUR "Prevenção, controlo e erradicação de espécies exóticas invasoras". As atividades são distintas, mas complementares, poderá escolher ou participar em ambas.

Horário

09h00 às 12h30

Localização

Ponto de Encontro: Auditório do Centro de Interpretação Ambiental das Lagoas

Voltar

Centro de Interpretação Ambiental
Rua da Lagoa de São Pedro d'Arcos nº 476
4990 - 530 Arcos - Ponte de Lima

tel: (+351) 258 240 201
nº de emergência / S.O.S. Lagoas: (+351) 963 520 002

(http://www.ramsar.org/)

ARRANCOU, NO PASSADO DIA 01 DE OUTUBRO, O PROJETO MERLIN!



12 outubro 2021

Os desastres de inundação no estado alemão mostraram como as alterações climáticas e a engenharia dos rios interagem. “Os corpos d'água e as suas várzeas precisam de mais espaço - precisam de ser renaturalizados”, afirma o Prof. Daniel Hering.

O projeto conjunto MERLIN*, coordenado pela Universidade Alemã de Duisburg-Essen (UDE), mostra como se poderá intervir na Europa. A União Europeia (UE) financia este projeto com 21 milhões de euros até 2025.

O MERLIN procura soluções novas e amplamente aplicáveis para restaurar as funções dos ecossistemas de água doce, por exemplo, para melhorar a retenção de inundações e armazenar dióxido de carbono. O projeto envolve 44 parceiros de toda a Europa, incluindo universidades, institutos de pesquisa, organizações de conservação da natureza e partes interessadas de empresas, governos e municípios, como o Município de Ponte de Lima. “Muitos grupos sociais irão

beneficiar desta restauração, e isso requer a contribuição de muitos atores", diz o Dr. Sebastian Birk, do Grupo de Trabalho de Ecologia Aquática da UDE, que coordena o MERLIN com o Professor Hering.

O convite ao Município de Ponte de Lima, para participar na candidatura ao Programa Europeu Horizon 2020 (H2020), ao abrigo do aviso "Construir um futuro com baixo teor de carbono e resiliente ao clima: Pesquisa e Inovação no suporte ao Acordo Verde Europeu", partiu da própria UDE, após ter tido conhecimento da intervenção em curso, ao abrigo do Projeto LIFE FLUVIAL (http://www.lifefluvial.eu/pt/ (http://www.lifefluvial.eu/pt/)), na Área de Paisagem Protegida das Lagoas de Bertiandos e São Pedro de Arcos.



O restauro do habitat prioritário 91E0* (Florestas aluviais de amieiro) na Área de Paisagem Protegida das Lagoas de Bertiandos e São Pedro de Arcos foi selecionado com um dos 17 casos de estudo, distribuídos por 14 países da Europa, que integram uma candidatura dirigida a otimização da eficiência do restauro ecológico numa perspetiva de inovação e de transferência de conhecimento entre regiões.

10 milhões do financiamento da EU irão para essas 17 áreas, onde riachos, rios, pântanos e várzeas serão restaurados a um estado quase natural. Estes grandes projetos serão expandidos e ampliados com financiamento da UE e desenvolvidos em modelos europeus. "Um dos focos é a cooperação com indústrias que podem beneficiar com esse restauro, como, por exemplo, a agricultura, a produção de água potável e as companhias de seguros", explica Daniel Hering. Os efeitos das medidas serão contabilizados económica e ecologicamente. "Esse restauro contribui ainda para melhorar o ambiente residencial e criar áreas de lazer locais", afirma Sebastian Birk.



The location of the 17 MERLIN restoration case studies across Europe. Image: MERLIN

* MERLIN - Integração da restauração ecológica de ecossistemas relacionados com água doce em um contexto de paisagem: INnovation, upscaling and transformation / https://project-merlin.eu (https://project-merlin.eu)

Voltar

Centro de Interpretação Ambiental
Rua da Lagoa de São Pedro d'Arcos nº 476
4990 - 530 Arcos - Ponte de Lima

tel: (+351) 258 240 201
nº de emergência / S.O.S. Lagoas: (+351) 963 520 002

e-mail: lagoas@cm-pontedelima.pt (mailto:lagoas@cm-pontedelima.pt)

todos os contactos » (/pages/802)

partilhar

Área Protegida (/pages/789)

Características Biogeográficas (/pages/790)

Valores Naturais (/pages/791)

(http://www.ramsar.org/)

SERVIÇO EDUCATIVO – DIA DA FLORESTA AUTÓCTONE E DIA DA CIÊNCIA



29 novembro 2021

Entre os dias 17 e 25 de novembro, comemoramos o Dia da Floresta Autóctone e o Dia da Ciência, numa Semana recheada de atividades. Muitos foram os alunos que nos acompanharam nestas sessões.

As turmas inscritas na Área de projeto da Floresta, puderam assistir a uma palestra de sensibilização)dada por técnicos do Projeto LifeFluvial onde puderam tomar consciência da importância da manutenção da floresta autóctone, dos corredores fluviais, do peso que as plantas invasoras têm na destruição das espécies nativas e na pertinência destes assuntos nas idades mais jovens para travar esta problemática.

Já as turmas inscritas na Área de Projeto do Ciência Divertida assinalaram o Dia da Ciência, com sessões dedicadas ao Sistema Solar e à sua imensidão.Durante esta semana tivemos cerca de 190

alunos debruçados nestas duas vertentes da cultura: a Floresta e a Ciência.

Para além de incutirmos o gosto pela aprendizagem e pelo fascínio pela descoberta, estes alunos puderam ficar mais sensibilizados com cada um dos temas, para que a proteção do ambiente faça parte dos seus quotidianos, quer na conservação da nossa Floresta e, a posteriori, num sentido mais alargado, na proteção do nosso planeta Terra.



Voltar

Centro de Interpretação Ambiental
Rua da Lagoa de São Pedro d'Arcos nº 476
4990 - 530 Arcos - Ponte de Lima
tel: (+351) 258 240 201
nº de emergência / S.O.S. Lagoas: (+351) 963 520 002
e-mail: lagoas@cm-pontedelima.pt (mailto:lagoas@cm-pontedelima.pt)
todos os contactos » (/pages/802)

partilhar

Área Protegida (/pages/789)

Características Biogeográficas (/pages/790)



(http://www.ramsar.org/)

30 DE NOVEMBRO - WORKSHOP - ESPÉCIES EXÓTICAS INVASORAS AQUÁTICAS

30 nov '21



No próximo dia 30 de Novembro irá decorrer um workshop em formato presencial e on-line, destinados aos agentes de gestão ambiental municipais e regionais, às ONGs para o Ambiente e a todos os interessados na temática das espécies exóticas invasoras.

Os formatos presenciais decorrerão no auditório do Município de Ponte de Lima.

Deixamos o convite à população em geral que poderá participar, a partir de sua casa.

A participação é gratuita, mas carece de inscrição prévia.

Participe!

Inscreva-se através do formulário disponível em: https://forms.gle/TRzSGPLAqpLzKHnr8 (https://forms.gle/TRzSGPLAqpLzKHnr8)

Consulte o Programa: Workshop_LIFE_INVASAQUA_Norte 30Nov_Final2 (/cmpontedelima/uploads/writer_file/document/5660/workshop_life_invasaqua_norte_30nov_final2.pdf)

Horário

10h00 - 17h00

Voltar

Centro de Interpretação Ambiental
Rua da Lagoa de São Pedro d'Arcos nº 476
4990 - 530 Arcos - Ponte de Lima

tel: (+351) 258 240 201
nº de emergência / S.O.S. Lagoas: (+351) 963 520 002

e-mail: lagoas@cm-pontedelima.pt (mailto:lagoas@cm-pontedelima.pt)

todos os contactos » (/pages/802)

partilhar

Área Protegida (/pages/789)

Características Biogeográficas (/pages/790)

Valores Naturais (/pages/791)

Figuras e Estatutos de Proteção (/pages/794)

Infraestruturas de Apoio (/pages/795)

Atividades na Área Protegida (/pages/1350)

Percursos e Rotas (/pages/815)

Prémios e Menções (/pages/1400)

Instalación de un posadero para águila pescadora en la ZEC Betanzos-Mandeo. Proyecto LIFE FLUVIAL (LIFE16 NAT/ES/000771)

Con el objetivo de llegar al conjunto de la población, LIFE Fluvial cuenta con una estrategia de comunicación, difusión y sensibilización. En este marco, se hace especial hincapié en aquellos colectivos sociales y culturales con mayor vinculación con el medio natural y para los que la conservación de los corredores fluviales tiene una mayor repercusión. Fruto de este tipo de colaboraciones, surge la propuesta trasladada desde el Grupo Naturalista Hábitat a la Reserva de Biosfera para la colocación de un posadero para el águila pescadora en la marisma de la ZEC Betanzos-Mandeo (ES1110007).

El águila pescadora

El águila pescadora (*Pandion haliaetus*) es un ave rapaz estrictamente ligada al medio acuático y de alimentación exclusivamente piscívora. Los avistamientos en Galicia se restringen a la época invernal, cuando estos animales se desplazan fundamentalmente desde el norte de Europa. Más en concreto, en el área que nos ocupa, han sido detectados ejemplares en jornadas de campo organizadas por la Sociedad Gallega de Ornitología. En la actualidad, dicha especie está clasificada como vulnerable por el Listado de Especies Silvestres en Régimen de Protección Especial y Catálogo Español de Especies Amenazadas.



Pandion haliaetus en la ZEC Betanzos-Mandeo
Fotografía: Santiago Vázquez

LIFE FLUVIAL instala un posadero como experiencia piloto



Instalación del posadero
Fotografía: Reserva de Biosfera

Con el objetivo de la mejora del estado de conservación de las poblaciones tanto del águila pescadora (*Pandion haliaetus*) como del aguilucho cenizo (*Circus pygargus)*, en el ámbito de la actuación C4 de LIFE Fluvial, se decide la colocación de un posadero que les facilite el acecho y la alimentación, y que ayude al mismo tiempo a la detección y seguimiento de estas especies, facilitando el monitoreo de las mismas.
El posadero consta de un mástil de madera de castaño de 20 cm. de diámetro y 4 m. de longitud, con una plataforma en la parte superior formada por 2 tarimas y por 4 traviesas.
Dentro de las diferentes opciones para su emplazamiento, se escogió aquella que, cumpliendo con características aptas para su utilización por las aves objetivo, permitía una instalación segura por parte de los operarios, dadas las características del firme de la marisma en esa zona.

Agradecimientos

- Al Grupo Naturalista Hábitat, por la propuesta a la Reserva de Biosfera para la colocación de este posadero de aves, por las sugerencias de los emplazamientos más apropiados y por acompañarnos en el día de su instalación.
- Al Instituto de Biodiverdidade Agraria e Desenvolvemento Rural (IBADER), de la Universidad de Santiago de Compostela, por su diligencia en los trámites de los permisos necesarios en calidad de directores técnicos de las actuaciones de LIFE Fluvial en la ZEC Betanzos-Mandeo.
- A la empresa TRAGSA, socia de LIFE Fluvial, gracias a cuyo concurso y pericia de sus operarios fue posible la colacación del posadero en la marisma bajo todos los protocolos de seguridad.
- Al Ayuntamiento de Bergondo, por el apoyo incondional a la iniciativa y por la presencia de su alcaldesa y de la primera teniente de alcaldía el día de la instalación.

La totalidad de la información del proyecto puede consultarse en www.lifefluvial.eu.

Participación de la Reserva de Biosfera "Mariñas Coruñesas e Terras do Mandeo" en la Feria de Ciencia Ciudadana Open Science - Cambre 2021



Iniciativa compuesta por dos jornadas formativas lúdicas, dirigidas al público general, con el objetivo de dar a conocer los valores ornitológicos de la Reserva de la Biosfera Mariñas Coruñesas y Terras do Mandeo.
El día 11 de septiembre, en el Aula da Naturaleza Juan Lembeye - Jardín Botánico Ría do Burgo (Culleredo), se realizó una primera jornada teórica para introducir a las personas interesadas en la ornitología, familiarizándose con las especies más fáciles de ver en esta época, y presentando los lugares de mayor interés para estas aves.
El día 12 se celebró un Maratón Ornitológico, que consistió en identificar por equipos el mayor número posible de especies de aves silvestres durante 12 horas, dentro de los municipios que integran la Reserva de la Biosfera. La climatología acompañó esta jornada de sol y buen tiempo, con cerca de 40 personas que participaron, animándose a descubrir la riqueza ornitológica del entorno.
Los resultados fueron impresionantes, rompiendo el récord de especies observadas en este maratón y alcanzando las 117 especies de aves en total.

Tercera edición de las Jornadas sobre Ornitología en la Reserva de Biosfera "Mariñas Coruñesas e Terras do Mandeo"

Iniciativa compuesta por dos jornadas formativas lúdicas, dirigidas al público general, con el objetivo de dar a conocer los valores ornitológicos de la Reserva de la Biosfera Mariñas Coruñesas y Terras do Mandeo.
El día 11 de septiembre, en el Aula da Naturaleza Juan Lembeye - Jardín Botánico Ría do Burgo (Culleredo), se realizó una primera jornada teórica para introducir a las personas interesadas en la ornitología, familiarizándose con las especies más fáciles de ver en esta época, y presentando los lugares de mayor interés para estas aves.
El día 12 se celebró un Maratón Ornitológico, que consistió en identificar por equipos el mayor número posible de especies de aves silvestres durante 12 horas, dentro de los municipios que integran la Reserva de la Biosfera. La climatología acompañó esta jornada de sol y buen tiempo, con cerca de 40 personas que participaron, animándose a descubrir la riqueza ornitológica del entorno.
Los resultados fueron impresionantes, rompiendo el récord de especies observadas en este maratón y alcanzando las 117 especies de aves en total.

Visita de estudiantes de primaria a la Z.E.C. Betanzos-Mandeo

El Pazo de Mariñán (municipio de Bergondo), es uno de los enclaves patrimoniales más destacados del territorio de la Reserva de Biosfera. Durante el curso 2020-2021 el alumnado de 4º de Educación Primaria del CEIP Francisco Vales Villamarín (municipio de Betanzos), conoció la historia y las singularidades de este Pazo, así como los secretos de sus jardines, que cuenta con varios ejemplares incluídos en el Catálogo de Árboles Singulares de Galicia, y la biodiversidad asociada a las marismas de la ZEC Betanzos – Mandeo, un lugar que forma parte de la Red Natura 2000 y una de las zonas núcleo de la Reserva de Biosfera Mariñas Coruñesas e Terras do Mandeo.



Por medio de diferentes juegos de simulación ambiental, se mostró la importancia ecológica de este espacio natural, tan próximo a sus hogares.
PictioAves: la actividad comenzó con una visita al observatorio ornitológico del Pazo de Mariñán, gracias a los paneles informativos, las explicaciones y la observación de la marisma pudieron conocer más de las aves y características ambientales de este espacio.
De una forma lúdica y divertida aprendieron a identificar a las aves más frecuentes. La observación de los detalles y el dibujo fueron fundamentales en este juego, lo que sirvió para comprender el proceso de identificación de aves, y también para conocer las distintas especies que viven en la marisma.

2022

LIFE16 NAT/ES/000771
Memoria de apariciones / repercusión en prensa. Acción E2 “Programa de divulgación y sensibilización”

Mariñas Coruñesas e Terras do Mandeo BR, Spain

ENVIRONMENTAL VOLUNTEERING DAY ON ARNELA BEACH LIFE FLUVIAL PROJECT (23rd October 2021)

Problem addressed and location chosen

The purpose of the day was based on social awareness of the environmental damage derived from the presence of waste and plastic in the aquatic environment, in this case in the marine environment.

The location chosen on the coast of the municipality of Sada (A Coruña – Galicia - Spain), in addition to suffering the usual pressures from coastal environments close to population centers, also suffers from being an area of moderate marine traffic (recreational and inshore fishing), in addition to having aquaculture facilities nearby (mussel rafts).

In order for the activity to be as demonstrative as possible, a date outside the beach season was chosen (with less intensive cleaning work by the responsible entities) and also that, due to its limited accessibility, no allow the entry of mechanical means for such tasks.

Actions developed

The volunteering activity is part of the dissemination and awareness actions of the LIFE Fluvial project (LIFE16 NAT/ES/000771), of which the Mariñas Coruñesas e Terras do Mandeo Biosphere Reserve is partner.

On this occasion there were ten volunteers as a result of the collaboration of the Biosphere Reserve with the NGO International Cooperation.

The work, supported by the Sada City Council's environmental department, consisted of explanatory talks on the problems of plastic and on invasive alien species of flora, to then proceed to the selective collection of waste found in the beach and surroundings.

Once collected, they were quantified and typed according to the MARNOBA protocol. This platform, created by the Vertidos Cero Association and supported by the Biodiversity Foundation (Ministry for the Ecological Transition and the Demographic Challenge), aims to collect, store or display information on marine litter from beaches, floats and funds through an application and a web viewer.

Results obtained

At the end of the actions on an approximate net area of 7,800 m2, approximately 13 kg of micro-plastics and small-format waste were removed.







http://www.lifefluvial.eu

https://vertidoscero.com/marnoba/

El paso de nutrias de Cambre, una infraestructura pionera en toda España

El alcalde, Óscar García Patiño, y la concejala de Medio Ambiente e Mobilidade, Patricia Parcero, dieron a conocer este miércoles el proyecto a la directora xeral de Patrimonio Natural, Belén do Campo

REDACCIÓN

15:37 · 16/2/2022



CONCELLO DE CAMBRE

El **paso de nutrias de Cambre** (A Coruña) es una **infraestructura única a nivel nacional.** Por esta razón, la construcción recibió un **galardón en los III Premios a las**

Buenas Prácticas por la Biodiversidad de la Federación Española de Municipios y Provincias.

El **alcalde, Óscar García Patiño, y la concejala de Medio Ambiente e Mobilidade, Patricia Parcero,** dieron a conocer este miércoles el proyecto a la **directora xeral de Patrimonio Natural, Belén do Campo.** Lo hicieron acompañados también por el presidente de la Reserva de Biosfera Mariñas Coruñesas e Terras do Mandeo, **José Antonio Santiso,** y por el vicepresidente, **César Longo,** así como por representantes de **Emalcsa** y del **Grupo Naturalista Hábitat**, implicados en la creación de este paso de fauna.



Fuente: Concello de Cambre

Durante el acto, los representantes de las distintas administraciones se acercaron a una de las orillas del **embalse Abegondo-Cecebre**, en la que se ejecutaron labores de

erradicación de especies invasoras. La iniciativa incluyó, además, la posterior repoblación con ejemplares autóctonos.

Conservación de las nutrias

En cuanto al paso de nutrias, su ejecución fue una **solución a los múltiples atropellos que se produjeron en la AC-221,** en las inmediaciones del embalse **Abegondo-Cecebre**. Este espacio natural es, desde los últimos años, el hogar de una pequeña población de nutrias que circula entre el río Mero y la lámina de agua del embalse.

El paso de estos animales entre ambos puntos había provocado ya más de un atropello, poniendo en riesgo la conservación de esta especie. Tras recibir la voz de alarma por parte del vecino Juan Veiga y habiendo recibido también el consejo de Rafael Romero y Alejandro Martínez, se iniciaron una serie de conversaciones para buscar una solución a esta problemática.

Según un **informe elaborado por el Grupo Naturalista Hábitat, en el año 2017 se produjeron cuatro atropellos de ejemplares,** siempre en el mismo punto. El último tuvo lugar en el 2020, durante el periodo de confinamiento. Después de consultar con múltiples expertos en la materia, se determinó que la creación del paso de fauna podría ser la medida más eficaz para solucionar este problema.

El proyecto municipal incluyó la **construcción de un paso inferior bajo la AC-221 mediante la instalación de un caño y boquillas con rampa** asociada en cada extremo de la carretera. Asimismo, y con el fin de garantizar que los animales utilizasen esta senda, se acometió el vallado perimetral de los dos extremos de la vía por donde solían cruzar.

En este proyecto estuvieron involucrados el **Concello de Cambre y el Grupo Naturalista Hábitat**. Asimismo, la iniciativa contó con la colaboración de **Emalcsa y del GDR Mariñas- Betanzos**. Este último hizo una aportación económica procedente del **Programa Feder en el marco del Programa de Desenvolvemento Rural de Galicia 2014-2020.**

La Opinión A Coruña

El embalse de Cecebre ya es un lugar seguro para las nutrias

Redacción

16·02·22 | 20:32



Presentación de los resultados del paso de nutrias en el embalse de Cecebre, financiado con fondos europeos. LOC

El **paso de nutrias de Cambre**, puesto en marcha por e**l Grupo Naturalista Hábitat y el Concello** para solucionar los **múltiples atropellos** que se producían en las inmediaciones del **embalse de Cecebre**, supone una infraestructura pionera en España debido a su construcción rectangular que ha sido reconocida en los **III Premios a las Buenas Prácticas por la Biodiversidad de la Federación Española de Municipios y Provincias**. Supone un espacio singular además porque, debido a la zapata de la presa, no había cota suficiente para hacerlo con las **dimensiones habituales.**

Durante la presentación este miércoles de los resultados del **Plan LIFE Fluvial**, que actuó en varios puntos del **embalse para eliminar especies invasoras** y favorecer la regeneración de hábitats fluviales con **vegetación autóctona**, los responsables del proyecto explicaron el éxito de las **labores realizadas.** A las dos semanas de la instalación del paso, las **nutrias** ya lo usaban, y, en la actualidad, lo hacen a diario debido a que lo reconocen como un **espacio seguro**.
El **embalse de Cecebre** es, desde los últimos años, el hogar de una **pequeña población de nutrias** que circula desde el río Mero. La creación de este **paso de fauna**, que incluyó la instalación de un paso inferior bajo la AC-211 y un vallado perimetral entre los dos extremos de la vía por donde solían cruzar estos animales, solventó el problema de los **atropellos** que se producían: cuatro de ellos registrados en el mismo punto en 2017 y el último en 2020, durante el periodo de confinamiento.
En el proyecto estuvieron involucrados el **Concello de Cambre** y el **Grupo Naturalista Hábitat**, con la colaboración de Emalcsa y del GDR Mariñas – Betanzos, que aportaron financiación europea procedente del Programa Feader.

La directora xeral de Patrimonio Natural, Belén do Campo, se acercó al municipio para conocerlo. Durante la presentación estuvieron presentes el alcalde Óscar García Patiño y la concejala Patricia Parcero, el presidente de la Reserva de Biosfera Mariñas Coruñesas e Terras do Mandeo, José Antonio Santiso, y el vicepresidente, César Longo, así como por representantes de Emalcsa y del Grupo Naturalista Hábitat.



Actualizado 22 Nov 2022 11:25

Política

La Reserva de la Biosfera Mariñas Coruñesas solicitará las ayudas de la Xunta para estos espacios

El programa tiene un presupuesto de 6,4 millones de euros de los cuales 3,22 millones se destinarán a 76 concellos que están dentro de la Reserva de la Biosfera



A CoruñaA directora xeral de Patrimonio Natural, Belén do Campo, acompañada do presidente da Reserva de Biosfera Mariñas Coruñesas e Terras do Mandeo, José Antonio Santiso, visita o centro de interpretación deste espazo natural16/02/2022Foto: Moncho Fuentes / AGN A Coruña / Moncho Fuentes

0 comentarios

Silvia Penelas Radio Coruña 17/02/2022 - 11:20 h CET

A Coruña • La Reserva de la Biosfera Mariñas Coruñesas y los diecisiete concellos que forman parte de ella podrán optar a un nuevo plan de ayudas de la Xunta de Galicia destinado a promover acciones directas sobre el espacio ambiental.

PUBLICIDAD





Cadena SER **Directo**

Hoy por Hoy Àngels Barceló

Powered By WeMass

El programa tiene un presupuesto de 6,4 millones de euros de los cuales 3,22 millones se destinarán a 76 concellos que están dentro de la Reserva de la Biosfera. Como máximo cada concello recibirá 80.000 euros. Los 1,8 millones restantes se dividirán entre los órganos de gestión de las reservas que no son competencia de la Xunta de Galicia, como la Reserva de la Biosfera Mariñas Coruñesas que como máximo percibirá 625.000 euros.

El reparto entre las cuatro reservas se efectuará por concurrencia competitiva. El periodo de presentación de los proyectos de cada reserva se abrirá mañana y estará disponible hasta el 17 de marzo. En un plazo de 3 meses desde el plazo de entrega la Xunta hará público el reparto de los fondos. La directora xeral de Patrimonio Cultural, Belén do Campo, asegura que se primarán los proyectos de conservación ambiental.

El presidente de la Reserva de la Biosfera de As Mariñas, José Antonio Santiso, ha confirmado a esta casa que la asociación solicitará las ayudas de la Xunta. Los principales marcos de actuación de As Mariñas será la lucha contra la huella de carbono y la lucha contra las especies invasoras.

Santiso y Belén do Campo se han reunido hoy en Cambre con motivo de la presentación de diferentes actuaciones enmarcadas en el plan Life Fluvial como en la eliminación de especies invasoras y la construcción de un paso para nutrias en colaboración con el concello de Cambre.

Los procesos de retirada se realizan de forma manual, salvo para la retirada de grandes plantas, como especies arbóreas o los conocidos como plumachos, que llegan a alcanzar más de 900 kilos de peso. El programa Life Fluvial no recurre al uso de herbicidas al actuar en espacios sensibles de la Red Natura 2000, según señalan los responsables de la Reserva de la Biosfera a través de un comunicado.

El proyecto también se desarrolla en Bergondo, en Miodelo, con la restauración de dos áreas degradadas, que se corresponden con los antiguos campos de fútbol y de tiro. Allí se han restaurado los hábitats naturales y el corredor con la eliminación del material de relleno existente, reforestación con arbolado autóctono y eliminación de las especies invasoras.

La Biosfera de las Mariñas incluirá el bosque del Barcés en los proyectos de acceso a las ayudas mediambientales de la Xunta

La Reserva de la Biosfera de las Mariñas incluirá el bosque de la Ribeira del Barcés en los proyectos de acceso a las ayudas al mantenimiento ambiental presentadas ayer por la Xunta.

El estado del bosque de la ribeira del Bacés es una de las mayores preocupaciones de la Reserva de la Biosfera Mariñas Coruñesas. En enero se hizo pública una investigación sobre el estado de la zona realizada por la UDC que apuntaba tres problemas importantes: la transformación del lecho fluvial por las actividades agrícolas y ganaderas, la contaminación del agua y la invasión de especies invasoras. En primavera se espera que comience la segunda fase del estudio -la realización de una cartografía en detalle- que especificará cuáles son las intervenciones necesarias para restaurar el Barcés. María José Servia, investigadora, destaca la importancia de la involucración y participación ganadera.

El río Barcés está conectado con la Laguna de Meirama y el embalse de Cecebre, de donde procede el agua que consumimos. Servia llama a la calma y asegura que la


Cadena SER Directo
Hoy por Hoy Àngels Barceló

Las mejores ofertas del Black Friday

PUBLICIDAD

La Reserva regenera la vegetación de ribera en varias zonas del embalse de Cecebre

El plan LIFE fluvial elimina especies invasoras y planta ejemplares autóctonos para recuperar hábitats fluviales | La iniciativa abarcó nueve hectáreas en el entorno de la presa

Sara Vázquez

Cambre | 17·02·22 | 04:01



Representantes de las entidades implicadas en el LIFE fluvial en Cecebre, ayer, junto a la presa. / LA OPINIÓN

Las márgenes del embalse de Cecebre han visto regenerada su vegetación en nueve hectáreas de superficie. La **Reserva de Biosfera Mariñas Coruñesas e Terras do Mandeo**, a través del **Plan LIFE fluvial**, con fondos europeos, **ha erradicado ejemplares de**

invasoras y fomentado, de manera natural o con la incorporación de especies autóctonas, la recuperación de vegetación nativa para **la regeneración de hábitats fluviales**.

Responsables de la entidad de custodia del territorio y del Concello de Cambre

Compartir el artículo

Compartir una noticia

Facebook

Twitter

Linkedin

Whatsapp

Telegram

Correo electrónico

El plan abarcó varias zonas del embalse de Cecebre y los terrenos de los antiguos campos de fútbol y de tiro en **una marisma en Miodelo, Bergondo.** Entre los diferente hábitats presentes en la zona de actuación, destacan los bosques aluviales, "cuya sensibilidad a los cambios de uso, la invasión de especies exóticas, o los efectos del cambio climático global es más elevada que en otros tipos de hábitats", sostiene el proyecto.

Las técnicas de eliminación de especies exóticas se realizan tras la identificación de las

vegetación nativa", describe el documento. Los procesos de retirada se realizan **de forma manual, salvo para la eliminación de grandes plantas**, como especies arbóreas o los plumachos, "que llegan a alcanzar más de 900 kilos de peso", concreta. "**En ningún caso LIFE Fluvial recurre al uso de herbicidas**, al desarrollarse en espacios frágiles de la Rede Natura 2000 con ecosistemas de elevada vulnerabilidad y de carácter prioritario".

Compartir el artículo

Compartir una noticia

Facebook

Twitter

Linkedin

Whatsapp

Telegram

Correo electrónico

El paso de nutrias impulsado por el Concello de Cambre y la asociación naturalista Hábitat ha constatado su **éxito en la reducción de la mortalidad** de estos mamíferos, que **cruzaban de un lado a otro de la presa sobre la carretera AC-221** en lo que se había consolidado como un "punto negro", explicó ayer la entidad naturalista. Pese a que la zapata del embalse impidió instalar el paso de dimensiones previstas, las habituales, y con la forma habitual, integrantes de Hábitat, con técnicos del Ayuntamiento de Cambre, hallaron una solución que lo ha convertido en **único y pionero en España** y que ha logrado los resultados esperados. A las dos semanas, las nutrias ya utilizaban el

paso, que en la actualidad usan a diario y que ya reconocen como un lugar seguro, explicaron ayer miembros de la entidad naturalista.

TEMAS Embalse de Cecebre - Concello de Cambre - Óscar García Patiño - Belén do Campo -

Compartir el artículo

Compartir una noticia

Facebook

Twitter

Linkedin

Whatsapp

Telegram

Correo electrónico

Enlaces Promovidos por Taboola

Compartir el artículo

Compartir una noticia

Facebook

Twitter

Linkedin

Whatsapp

Telegram

Correo electrónico

2022-11-21

Las marcas y modelos de coche más usados en el cine



22-11-2022

Este Green Friday ayuda al planeta

AD



OFERTA BLACK FRIDAY | Suscríbete 2 meses por 1€

El campus de Mieres acoge la muestra sobre los resultados del programa LIFE Fluvial



Paneles del LIFE Fluvial en el campus. e. c.

A. F. G.

Viernes, 6 mayo 2022, 09:55

La exposición itinerante del proyecto europeo LIFE Fluvial se podrá visitar hasta el 20 de este mes en la planta baja del Edificio de Investigación del campus de Mieres, en horario de 9 a 20 horas. La muestra está formada por quince paneles en los que se explican los principales objetivos y resultados del proyecto. Al finalizar la visita es muy importante para el proyecto que se rellene la encuesta a la que se podrá acceder a través de un código QR.

El proyecto LIFE Fluvial (2017-2022) persigue la mejora del estado de conservación de los corredores fluviales atlánticos en la Red Natura 2000 para la gestión sostenible de sus hábitats en varias cuencas

fluviales de la península ibérica. Lo ejecutan ocho entidades, entre las que se encuentran el Indurot de la Universidad de Oviedo, Ibader, de la Universidad de Santiago de Compostela o la Universidad de Lisboa.

TEMAS Mieres

TENDENCIAS

PUBLICIDAD



Powered By WeMass

Comentarios

MÁS NOTICIAS DE EL COMERCIO



Los rostros de los zombis rusos en Jersón



«Lo que viene es peligroso. Temible»

PUBLICIDAD

La Reserva celebra los 30 años de la Rede Natura

27·05·22 | 04:00



La Reserva celebra los 30 años de la Rede Natura | LA OPINIÓN

La Reserva de Biosfera Mariñas Coruñesas e Terras do Mandeo celebró ayer el Día de la Red Natura 2000, figura que cumple 30 años, con un seminario en el Ceida. Dentro del proyecto LIFE Fluvial, de recuperación de ecosistemas fluviales, se celebró una jornada sobre las conclusiones y aprendizajes obtenidos en el programa, que contó con ponencias y una mesa redonda.

TEMAS Red Natura

quincemil

ACTUALIDAD | A Coruña

La Reserva de Biosfera restaura un hábitat natural en la ría de Betanzos, en A Coruña

La iniciativa ha permitido transformar los antiguos campos de fútbol y campo de tiro en un bosque autóctono

REDACCIÓN 18:00 · 4/7/2022



RESERVA DE BIOSFERA MARIÑAS CORUÑESAS E TERRAS DO MANDEO

OFRECIDO POR:

La Reserva de Biosfera Mariñas Coruñesas e Terras do Mandeo, junto con el Concello de Bergondo y el Ibader de la Universidade de Santiago de Compostela (USC), presentaron hoy **restauración de dos hectáreas de hábitat natural en la ría de Betanzos**. Esta actuación de recuperación natural se realizó dentro del proyecto LIFE Fluvial, en la Red Natura de la ría de Betanzos.

El artículo continúa tras la publicidad

La iniciativa ha **transformado los antiguos campos de fútbol y campo de tiro en un bosque autóctono** de importante valor para la educación ambiental. El presidente de la Reserva, José Antonio Santiso, la alcaldesa de Bergondo, Alejandra Pérez, y el director de Ibader, Pablo Ramil, mostraron hoy el resultado de la intervención.

Estos terrenos fueron **ocupados parcialmente desde mediados de los 70 por equipamientos recreativos y deportivos** que, a la postre, serían abandonados desde hace más de una década. Esto causó una pérdida generalizada de su naturalidad y posibilitó la colonización de especies invasoras, fundamentalmente de plumero de la pampa (*Cortaderia selloana*), conformando un **área de escaso valor de conservación que funcionaba como foco de propagación de especies invasoras** al resto del espacio Natura 2000.

El proyecto permitió retirar dichos equipamientos y realizar una exhaustiva eliminación de especies invasoras, entre las cuales se encontraron individuos de plumero de la pampa de una tonelada de peso, así como efectuar **la restauración del corredor fluvio-estuarino** mediante la creación de pequeñas charcas y la plantación con arbolado autóctono producido por el propio proyecto a partir de material vegetal local. Todas las operaciones se han realizado **sin emplear herbicidas.**

La entidad informa de que, tras la intervención, se realiza **un control periódico** del estado de la restauración. El diseño de la plantación ha dejado un pasillo, a modo de sendero, de tipo circular que permite la interpretación ambiental, ofreciendo un elevado valor demostrativo y concienciador acerca de las actuaciones de restauración de hábitats naturales en la Red Natura 2000.

El artículo continúa tras la publicidad

La participación y colaboración de todos los organismos implicados ha resultado clave a la hora de alcanzar el éxito en esta restauración. Santiso destacó que fruto del proyecto **se han restaurado un total de 2,1 hectáreas que presentaban una elevada degradación y abandono** "para restituir su funcionalidad ecológica". La alcaldesa destacó por su parte que la actuación está propiciando las visitas por los vecinos del municipio generando un recurso más de educación ambiental, donde organizar actividades dirigidas a escolares de los centros educativos.

PUEDE INTERESARTE



Cómo detectar, tratar y evitar un agotamiento por calor, preámbulo del golpe de calor



El Beluga XL de Airbus vuelve al aeropuerto de Vigo



El tiempo en A Coruña: La semana continúa con buen tiempo



El Real Club Náutico de A Coruña, la utopía de habitar en el mar

PUBLICIDAD

La naturaleza se adueña de nuevo de los terrenos del campo de fútbol de Miodelo

La Reserva restaura este hábitat que llevaba años en estado de abandono y colonizado por invasoras

Redacción

Bergondo | 05·07·22 | 04:00



De izq. a dcha., José Antonio Santiso, Alejandra Pérez y Pablo Ramil. | // LA OPINIÓN

El bosque autóctono se abre paso en los terrenos que ocupaban los antiguos campos de fútbol y de tiro de Miodelo, un equipamiento deportivo construido en la década de los setenta sobre las marismas y que llevaba ya más de diez años en estado de total abandono, colonizado por especies exóticas invasoras como el plumacho.



Charcas en el enclave natural de Miodeolo. | // LA OPINIÓN

El presidente de la Reserva de Biosfera As Mariñas Coruñesas Terras do Mandeo, José Antonio Santiso Miramontes; la alcaldesa de Bergondo, Alejandra Pérez Máquez, y el director de Ibader, Pablo Ramil, presentaron ayer el resultado del proyecto de recuperación de este enclave incluido en la Zona de Especial Conservación de la ría de Betanzos a través del proyecto *Life Fluvial*.

La reserva eliminará dos rellenos ejecutados hace décadas en las marismas de Betanzos

Antares Pérez

La Reserva detalla que la intervención incluyó la eliminación de los rellenos del antiguo campo de fútbol, la retirada de las especies exóticas invasoras (incluida más de una tonelada de plumachos) y la restauración del corredor fluvio-estuarino mediante la creación de pequeñas charcas y la plantación de arbolado autóctono. Todas las actuaciones se han realizado sin utilizar herbicidas, detallan desde la entidad.

La Reserva de Biosfera realizará ahora un control periódico de esta zona y avanza que llevará a cabo las medidas de mantenimiento necesarias cuando sea necesario.

A la hora de reconfigurar este enclave natural, los técnicos diseñaron un sendero circular para facilitar la interpretación ambiental.

La Reserva devuelve a la marisma el terreno ocupado por unos campos de fútbol y tiro

a. p. | A Coruña

Los representantes de la Reserva, el Concello de Bergondo y el Ibader llamaron ayer la atención sobre la participación e implicación de todos los organismos implicados, que resultó "clave" para el éxito de esta restauración.

Santiso Miramontes destacó que el proyecto ha permitido recuperar un total de 2,1 hectáreas "que presentaban una elevada degradación y abandono para restituir su funcionalidad ecológica".

La alcaldesa de Bergondo apuntó que los vecinos del municipio están visitando ya este enclave restaurado, que se ha convertido en un recurso más de educación ambiental que prevé explotar con la realización de actividades dirigidas a los escolares.

Un antiguo proyecto

La recuperación de este enclave natural llevaba años en la agenda de la Demarcación de Costas, aunque finalmente ha sido ejecutada por la Reserva de Biosfera a través del programa europeo *Life Fluvial*, que persigue la restauración ambiental de los corredores

fluviales de la Red Natura.

La entidad presentó el proyecto ya en el año 2018 y este comenzó a ejecutarse en agosto de 2020, aunque la pandemia demoró la intervención más de lo previsto.

TEMAS Bergondo - naturaleza - Marismas - Campo de fútbol - Life fluvial - Reserva de Biosfera

Te recomendamos

No compre paneles solares antes de leer esto
Patrocinado por Casa Solar

Aquí tienes la guía definitiva de prevención sobre el Alzheimer ¡Descárgala gratis!
Patrocinado por Fundació Pasqual Maragall

Descargar

¿Dientes torcidos? DrSmile busca 200 españoles para una consulta gratuita
Patrocinado por blogdelosdientes.com

¿Por qué Risto Mejide lleva más de un mes sin presentar 'Todo es mentira'?: estas son las razones
08/07/2022



A CORUÑA

Plantación de 3.500 árboles autóctonos para recuperar dos parcelas en Bergondo

D. VÁZQUEZ
BERGONDO / LA VOZ



PUBLICIDAD

Reserva

05 jul 2022 . Actualizado a las 05:00 h.

Comentar · 0

R«etiramos cortadeira dunha tonelada», explica el ingeniero de Montes Javier Ferreiro, del Instituto de Biodiversidade Agraria e Desenvolvemento Rural (Ibader) de la USC, para explicar de manera gráfica la **transformación** llevada a cabo para recuperar como hábitat autóctono las **parcelas de Miodelo, en Bergondo, utilizadas** durante años como **campo de tiro y de fútbol.** La propuesta, gestionada desde la Reserva de Biosfera mediante un proyecto Life Fluvial, supuso la **plantación de 3.500 ejemplares de árboles** autóctonos, de los que destacan en número los salgueiros, y la creación de varias lagunas que ayudan a preservar la fauna, remarcó Pablo Ramil, director del Ibader. «Estos ecosistemas son vitais para moitas especies, sobre todo anfibios e moitos invertebrados», precisó Ramil, que quiso dejar claro que con la actuación no se buscó crear un parque sino una zona restaurada de hábitat natural dentro de un espacio próximo a las marismas e incluido dentro de la Red Natura.

Regístrate gratis y recibe cada mañana en tu correo las principales noticias del día

Correo electrónico

REGISTRARME



Dolores Vázquez

Con un recorrido por uno de los caminos recuperados, que permite enlazar con el pazo de Mariñán, se presentó ayer el resultado de una intervención que se proyectó en el 2014, pero para la que no se consiguió respaldo hasta hace tres años. «Estes proxectos son sempre unha carreira de fondo», reconocían.

En el recorrido de estos espacios transformados, de **2,1 hectáreas de extensión** en total, participó el presidente de la Reserva, José Antonio Santiso Miramontes, y la alcaldesa de Bergondo, Alejandra Pérez Máquez, que indicó que el campo de tiro estuvo operativo, al menos, hasta 1999 y el de fútbol hasta el 2014. Ambas infraestructuras quedaron afectadas por la construcción de la AP-9 y por el cambio de dominio público marítimo terrestre, lo que condicionó su uso y llevó a un progresivo abandono, lo que provocó que fuesen colonizadas por especies foráneas. En total se retiraron 40 toneladas, mayoritariamente de plumero de la pampa y chopo americano, con la ayuda de maquinaria, pero también realizando mucho trabajo manual. La retirada de esta vegetación permitió, además, eliminar un foco que suponía un peligro de propagación para otras zonas del municipio.



Dolores Vázquez

Este espacio, con un camino circular de unos 400 metros donde estaba el campo de fútbol, ya ha sido visitado por escolares del colegio de Bergondo, ya que se pretende que este proyecto tenga también un componente de divulgación ambiental y que permita acciones de voluntariado.

Esta transformación contó con una **inversión de 170.000 euros**, de una partida total de 3 millones, en la que se incluyeron también nueve proyectos en Galicia, Asturias y Portugal. En la comarca coruñesa también se subvencionó la retirada de especies invasoras en Cecebre.

Archivado en: Red Natura USC Bergondo Santiago ciudad Autopistas

Comentar · 0

También en A Coruña

+ Los inhibidores de Nuevos Ministerios facilitan el robo de coches en la zona
ALBERTO MAHÍA



Fallece el doctor Héctor Verea, exjefe de neumología del Chuac
R. D.



PUBLICIDAD

LUGO

Proyecto de recuperación del río Eo prevé mejorar el estado de conservación de 84 hectáreas

La Xunta destinará casi medio millón de euros para el plan que se ejecuta a lo largo de 25,9 kilómetros del río



Río Eo. EP

EUROPA PRESS 31/AGO./22

La energía en tu mano
Plenitude
Descubre más

El proyecto de recuperación del río **Eo**, que se ejecuta a lo largo de 25,9 kilómetros del río dividido en tres tramos, busca mejorar el estado de conservación de 84 hectáreas del curso fluvial que separa Galicia y Asturias. La Xunta destinará casi medio millón de euros para estas acciones.


¿Estás en Salida? Calcula tu seguro y recibes tu cupón personaliza...
MAPFRE


Descubre como ganar 2.575€ en una semana desde casa
Asegúrate un segundo ingreso

En la mañana de este miércoles, la conselleira de **Medio Ambiente, Territorio e Vivenda**, Ángeles Vázquez, se ha trasladado a la zona en la que se están desarrollando las tareas desde el pasado mes de mayo.

Así, Vázquez ha explicado que se realizarán **tareas de control** y **erradicación de especies exóticas invasoras**, prestando especial atención a las que se encuentran en el tramo bajo entre **A Pontenova** y **Ribadeo**. También, se retirarán árboles caídos en canal y en las riberas fluviales, con especial atención a los alisos afectados por los hongos y se reforzarán las poblaciones de especies autóctonas.

> *El proyecto incluye la restauración ecológica de los senderos, con la adecuación de varios caminos entre Ribadeo y la desembocadura del río Trabada*

Por otra parte, para la **fauna piscícola** se instalará un contador de paso, para el seguimiento de las especies migratorias. El objetivo es medir el tamaño, captar imágenes y tomar la temperatura del agua para conocer el comportamiento de estos peces.

Además, el proyecto incluye la **restauración ecológica** de los senderos, con la adecuación de varios caminos entre **Ribadeo** y la desembocadura del río Trabada a lo largo de 10,4 kilómetros, empleando una parte de la antigua ruta del tren minero entre Ribadeo y Valladolid e instalando dos observatorios y tres

Privacidad

Junto con la conselleira han asistido el delegado territorial de la Xunta en **Lugo**, Javier Arias, y la directora xeral de Patrimonio Natural, Belén do Campo.

Iniciativa complementaria

Estos trabajos están complementados por un proyecto que está llevando a cabo el **Principado de Asturias**. Así, Vázquez ha explicado que esta recuperación ecológica da continuidad al programa LIFE Fluvial.

"Galicia es una auténtica joya natural y por eso tenemos que hacer actuaciones como esta, porque, además, había que darle continuidad a ese **LIFE fluvial** ahora que existía la oportunidad de tener estos fondos europeos", ha sentenciado.

Contenido patrocinado

Villares De Órbigo: Haga esto en lugar de comprar caros paneles solares (¡es genial!)
Casa solar

Nuevo Jeep Avenger 1st Edition
Jeep

La autocaravana definitiva
Volkswagen

Las personas con dolor de cadera y rodilla deben saber esto. ¡Mira!
spotshelper

El eléctrico con más clase
VW

Las 2022 E-Bikes bien construidas y baratas
Bicicleta eléctrica y bicicleta eléctrica | Anuncios de búsqueda

Estrena coche sin esperas
Nissan
Haz clic aquí

Opel Corsa, ahora con una financiación inmejorable
Opel

Calienta tu habitación en 5 minutos y con este dispositivo récord de ventas en España
ECOCALD
Comprar Ahora

Enlaces Patrocinado por Taboola



Privacidad

PUBLICIDAD

PUBLICIDAD

RIBADEO

El proyecto del río Eo persigue mejorar la conservación de 84 hectáreas en tres concellos mariñanos

- 80% DTO. BLACK DAYS Suscríbete 6 meses por solo 9,95€ Quiero la oferta



La conselleira de Medio Ambiente supervisó los trabajos realizados y explicó el proyecto

En Ribadeo apuntan que las tareas dan continuidad a las iniciadas hace años por el Concello

01 sep 2022 . Actualizado a las 05:00 h.

Comentar · 0

La Xunta actuará a lo largo de 25,9 kilómetros del Eo para ejecutar tareas de recuperación ambiental y mejorar el estado de conservación de una superficie de **84 hectáreas en el corredor ecológico del río**, en la frontera entre Galicia y Asturias. El Gobierno gallego destinará casi 0,5 millones de euros para financiar los trabajos en tres tramos de los términos municipales de **Ribadeo, A Pontenova y Trabada.**

Regístrate gratis y recibe en tu correo las principales noticias del día

Correo electrónico

REGISTRARME

Es una actuación que ejecuta Medio Ambiente al amparo de fondos del programa **NextGeneration de la Unión Europe**a reservados para la conservación y restauración de ecosistemas marinos y terrestres.

La conselleira de Medio Ambiente, Territorio e Vivenda, Ángeles Vázquez; el delegado territorial de la Xunta en Lugo, Javier Arias; la directora xeral de Patrimonio Natural, Belén do Campo; la alcaldesa ribadense en funciones, Mónica Freire, y los concejales de Turismo y Cultura, Pablo Vizoso y Pilar Otero, respectivamente, visitaron este miércoles varias zonas para ver los resultados de trabajos ejecutados desde mayo.

PUBLICIDAD

Desde la Xunta avanzaron que en el marco del proyecto se prevén realizar tareas de control y erradicación de especies exóticas invasoras, como la *Crocosimia x crocosmiflora, Helichrysum petiolare, Acacia melanoxylon* o la

Acacia dealbata. También se retirarán árboles caídos en el cauce y en las orillas, «poñendo o foco nos amieiros afectados por fungos». Se reforzarán las poblaciones de especies autóctonas de hábitats de interés comunitario «como bidueiros, freixos, salgueiros, espiños brancos ou carballos» y la Xunta tiene previsto instalar un **contador de paso** para contar, medir su tamaño o captar imágenes de ejemplares de anguila, lamprea, reos o salmones.

Se adecuarán **caminos y sendas** entre Ribadeo y la desembocadura del río Trabada, a lo largo de 10,4 kilómetros, empleando en parte la antigua ruta del tren minero entre Ribadeo y Vilaodrid «e instalando dous observatorios e tres pousadoiros para aves». **La previsión es concluir los trabajos en 2023.** La conselleira indicó que este proyecto da continuidad al programa Life Fluvial. Recordó que la zona también se beneficiará de otra intervención que desarrolla el Principado de Asturias con una inversión de 0,5 millones.

PUBLICIDAD

La alcaldesa en funciones de Ribadeo recordó que la actuación le da continuidad a la iniciada hace años por el Concello «e pon en valor o traballo realizado nun ámbito competencial que lle corresponde á Xunta». Agradeció que la consellería eligiera Ribadeo para desarrollar este proyecto y agradeció al Ministerio de Transición Ecológica su implicación y el compromiso para dedicar los fondos a estos trabajos.

La petición de la alcaldesa

«Aproveitamos esta visita para pedirlle á conselleira, agora que estamos ás portas dos fondos europeos, do Programa de Desenvolvemento Rural 21-27, para que a Xunta teña de verdade e en firme un compromiso e unha implicación co medio natural, coa súa competencia, e que asuma as súas responsabilidades e as súas inversións necesarias para conseguir obxectivos agroambientais e climáticos», manifestó la regidora en funciones.

Archivado en: Ribadeo A Mariña Ría de Ribadeo

Comentar · 0

También en La Voz

Muere el cantautor cubano Pablo Milanés a los 79 años



La laguna de Louro revienta y se une con el mar
M. X. BLANCO



Ángel García Seoane, alcalde de Oleiros: «¿Rueda? No lo conozco»
JORGE CASANOVA



Contenido Patrocinado

Belleza matemática
DS Automobiles

Villares De Órbigo: Placas solares de próxima generación están arrasando en todo el país
Test solar de 30s

Calienta tu habitación en 5 minutos y con este dispositivo récord de ventas en España
ECOCALD
Comprar Ahora

Fotos perfectamente sincronizadas que pueden confundirte
Rethink Style

Tu vehículo de ocasión ya está en Spoticar
Spoticar
Haz clic aquí



Retiran más de 40 toneladas de plantas invasoras en la ría de Betanzos

Foto: LifeFluvial

Lugo, 1 oct (EFEverde/Lifeinvasaqua).- El Instituto de Biodiversidad Agraria y Desarrollo Rural (Ibader), con sede en el Campus de Lugo, ha retirado más cuarenta toneladas de plantas invasoras en la ría de Betanzos, dentro del plan Life Fluvial, un programa europeo orientado a mejorar la conservación de corredores fluviales atlánticos de la Red Natura 2000.

Según ha informado la Universidad de Santiago de Compostela (USC), que colabora con las de Oviedo y Lisboa en el desarrollo de ese proyecto -junto con otras entidades públicas y privadas-, en estos momentos el Ibader avanza «en el acondicionamiento de un tramo del corredor fluvioestuarino de la ría de Betanzos, localizado en el municipio de Bergondo».

Los trabajos se están centrando en la eliminación de la «flora invasora», con el objetivo último de «contribuir así a la restauración de los hábitats naturales y a la mejora de la conservación de este espacio».

Privacidad

Los peces, el mayor número de EEI según Invasaqua

El director de Ibader, Pablo Ramil, explicó que ese trabajo ha permitido la retirada de unas 40 toneladas de plantas invasoras que han «colonizado esos espacios durante las últimas décadas», fundamentalmente la especie «plumacho de la pampa o cortaderia selloana».

La mayor parte de las EEIs acuáticas presentes en la península ibérica son animales, y en menor medida plantas y algas. Y dentro de la fauna introducida, el mayor número de especies corresponde con especies de peces, seguidos de crustáceos y moluscos, advierten desde el proyecto eurpoeo hispano luso **LifeInvasaqua.**EFE

jlr/elr

Guía @lifeinvasaqua: «Cuidado, invasoras acuáticas»

(ES) El contenido de este documento refleja únicamente las opiniones de sus autores y la Unión Europea/EASME no se hace responsable del uso que pueda hacerse de la información contenida en él.

Más información sobre especies exóticas invasoras y medio ambiente en: www.efeverde.com

Catalogo de EEI en España BOE-A-2013

Sobre LIFE17 GIE/ES/000515_Life Invasaqua de la UE.

Especies exóticas invasoras de agua dulce y sistemas estuarinos: sensibilización y prevención en la Península Ibérica

Expertos dan por controlada la plaga de termitas Reticulermes flavipes en Tacoronte (Tenerife)

Santa Cruz de Tenerife, 6 may (EFE).- El Ayuntamiento de Tacoronte ha informado este jueves de que los expertos dan por controlada la plaga de termitas subterráneas (Reticulermes flavipes) que desde principios de este siglo ha ocupado unas superficie superior a los 40.000 metros cuadrados….

Gijón instala 250 trampas para la campaña de control de la avispa asiática

Gijón, 13 abr (EFE).- El Ayuntamiento de Gijón ha iniciado la campaña de control de la avispa asiática con la colocación de 250 trampas selectivas en terrenos públicos del concejo.- La Concejalía de Medio Ambiente y Movilidad, a través del contrato adjudicado a la Unión…

IUCN busca consultor/a para apoyar un #Bioblitz sobre las EEI aquaticas en @lifeinvasaqua

Consultoría: Organización de eventos de ciencia ciudadana, tipo Bioblitz, sobre las especies exóticas invasoras de agua dulce de la Península Ibérica. Candidatos interesados deberán presentar hasta el 29 de Abiril 2021 23.59 GMT+2 Objetivo de la consultoría El objetivo de esta consultoría es apoyar en…

Privacidad

¡Cumplimos 2 años! Suscríbete 6 meses por 2 euros/mes

Presentan los resultados del Life Fluvial



Comienzo del seminario sobre el Life Fluvial. / A. F. G.

Viernes, 2 diciembre 2022, 00:31

A. F. G. El salón de actos del edificio de investigación del campus universitario de Mieres acogió, ayer, el seminario de difusión del proyecto Life Fluvial, para compartir los resultados.

TENDENCIAS

Comentarios

life fluvial

LIFE16 NAT/ES/000771

memoria de apariciones/repercusión en prensa

socios / partners / parceiros